



# *Renchtal*

Im Schwarzwald ganz vorn.



## *Radfahren im Renchtal*

Ihre 13 Touren mit Karten

Oberkirch | Lautenbach | Oppenau

Nationalparkregion

Schwarzwald





## *Ferienregion Renchtal*

Das Renchtal verbindet die Rheinebene im Westen und die Schwarzwaldhochstraße im Osten. Seine endlosen Wälder, Seitentäler und Schwarzwaldhöhen laden zum Wandern, Mountainbiken und Gleitschirmfliegen ein, während die Reb- und Obstlandschaften des vorderen Renchtals zu gemütlichen Fahrradtouren und Spaziergängen animieren.

Das Renchtal bietet eine Menge an Tradition, geschichtsträchtigen Sehenswürdigkeiten und Kultur: Die Burgruine Schauenburg in Oberkirch, die Wallfahrtskirche Mariä Krönung in Lautenbach, die Klosterruine Allerheiligen mit den Wasserfällen in Oppenau sowie die historischen Altstadtkerne von Oberkirch und Oppenau zeugen von einer lebendigen Geschichte.

Zeit füreinander haben, gemeinsam Neues entdecken, sich wohlfühlen – im Renchtal können Sie all das tun. Bei uns gibt es noch ländliche Idylle und Ruhe, Familien sind bei unseren Gastgebern immer willkommen und die Kinder können auf einem der tollen Spielplätze im Renchtal unbeschwert herumtollen.

Kulinarische Genüsse locken im Renchtal in vielen Variationen: Die Spitzengastronomie verwöhnt die Gaumen mit Spezialitäten aus der traditionsreichen Badischen Küche und den Einflüssen der verwandten Elsässischen Küche. Oder Sie genießen ein uriges Schwarzwälder Vesper in einem unserer Gasthöfe. Ausgezeichnete Weine sowie Edelbrände und Liköre von mehr als 1100 Schnapsbrennereien gelten als Spitzenprodukte der Region.

**Alle Touren mit Tourenplaner im Überblick:**









Die Radtouren inkl. GPS-Daten finden Sie auch online im Tourenplaner unter [www.renchtal-tourismus.de](http://www.renchtal-tourismus.de)

# Radbeschilderung im Ortenaukreis & allgemeine Hinweise







Alle Touren sind ausschließlich mit Hilfe eines GPS - Gerätes und der detaillierten Kartenansicht aus Outdooractive befahrbar! Die Touren sind nicht speziell mit Tourenlogos an Hauptwegweisern angebracht.

Die Touren verlaufen alle auf dem öffentlichen Radwegenetz des Landkreises Offenburg.

## Zeichenerklärung





















-  A5 Autobahnen
-  B28 Bundesstraßen
-  L405 Landstraßen
-  K4745 Kreisstraßen
-  Flüsse
-  Nationalpark Schwarzwald

## Geländeebenen

-  Offenland
-  Stadtfläche
-  Höhenlage 300-500 m
-  Höhenlage 500-700 m
-  Höhenlage 700-900 m
-  Höhenlage 900-1000 m



## Planzeichen

-  Freibad
-  Badesee
-  Krankenhaus / Ärztehaus
-  Einkehrmöglichkeit
-  Spielplatz
-  Tourist Information
-  Burg / Schloss / Kloster
-  Burgruine / Schlossruine
-  Museum
-  Mühle / Wasserkraftwerk
-  Bergbau
-  Tierpark / Zoo
-  Campingplatz
-  Wohnmobilstellplatz
-  Bushaltestelle
-  DB S Bahnhof
-  Quelle
-  Servicestelle Werkstatt
-  Servicestelle e-Ladestation
-  Servicestelle Verleih



## Fahrradwerkstätten und -verleih:

### Oberkirch:

- Martin Hund Rad Technik, Stresemannstr. 1, 77704 Oberkirch, Tel. 07802 982222
- MyVelo, Südring 10, 7704 Oberkirch, Tel. 07802 4745
- Rad-Michel bei SportSki Vogt, Krautschollenweg 31, 77704 Oberkirch, Tel. 07802 7058028

## Familientour groß und klein

Eine tolle Runde für die Familie durch das schöne Renchtal im Ortenaukreis. Sie haben die Wahl zwischen einer kleinen und größeren Runde. Es geht durch die Obstplantagen des Renchtals. Eine Rast bietet sich entlang der Rench an.



Von Oberkirch aus geht es entlang der Rench nach Zusenhofen. Von hier aus führt die Runde durch die Rheinebene weiter nach Stadelhofen. An der Rench wartet ein Spielplatz auf seine kleinen Entdecker. Anschließend geht es entlang des Flusses und durch die Obstplantagen zurück nach Oberkirch. Optional bietet sich der Start auch außerhalb von Oberkirch, am öffentlichen Parkplatz an.

### Wegbeschreibung große Tour:

Sie starten Ihre Tour an der **Tourist-Information Oberkirch**. Es geht vor zur Ampel und linker Hand auf der „Renchallee“ über die Brücke. Sie biegen rechts ab und fahren auf dem Damm, entlang der Rench, nach **Müllen**. Am Müllener Wehr biegen Sie links ab und fahren auf der „Steinstraße“ weiter nach **Zusenhofen**. Rechts einbiegen auf die Straße „Am Altensteg“. Wo die Straße einen Linksknick macht halten Sie sich geradeaus und biegen dann links ein in die Straße „Am Wäldele“. Über die „Luise-Stoll-Straße“ geht es weiter auf der Straße „Hohlbäumle“ in den Ortskern. Optional hat man hier die Möglichkeit die kleine Familienrunde zu fahren (gestrichelte Linie in der Karte). Hier an der „Stadelhofer Straße“ (K5304) biegen Sie links ab. Anschließend geht es gleich wieder rechter Hand rein in die „Stadelhofer Straße“ (K5305). Nach rund 100 m biegen Sie links ab in die Straße „Am Freiwald“. Hier befindet sich hinter der Halle ein schöner Spielplatz. Weiter geht es in Richtung Zimmern. Noch vor Zimmern biegen Sie bei km 8,5 rechts ein auf den **Rheintal-Radweg** und folgen diesem nach **Erlach**. In Erlach angekommen geht es rechts weg auf die „Erlacher Straße“. An der Gabelung rechts halten und am Ortsausgang (km 12,5) biegen Sie links ab in Richtung Stadelhofen. Nach 1 km wieder links abbiegen und der „Stadelhofer Straße“ (K5304) in die Ortsmitte **Stadelhofen** folgen. Dort, nach der Kirche, rechts abbiegen in die „Rainstraße“. Nach einer Pause am Spielplatz geht es parallel zur Rench zurück nach **Oberkirch**. An der „Appenweierer Straße“ (L89) angekommen, überqueren Sie die Straße und rechter Hand die Brücke über die Rench. Auf dem Damm geht es linker Hand entlang der Rench weiter. Links einbiegen in die „Renchallee“. Hier die Brücke queren und nach der Ampelkreuzung rechts einbiegen in die „Eisenbahnstraße“. Sie gelangen zurück zum Ausgangspunkt, zur **Tourist-Information Oberkirch**.

**Wichtiger Hinweis:** Stellenweise müssen auf kurzen Stücken Straßen befahren werden! Die Straßen sind in Stoßzeiten höher frequentiert.

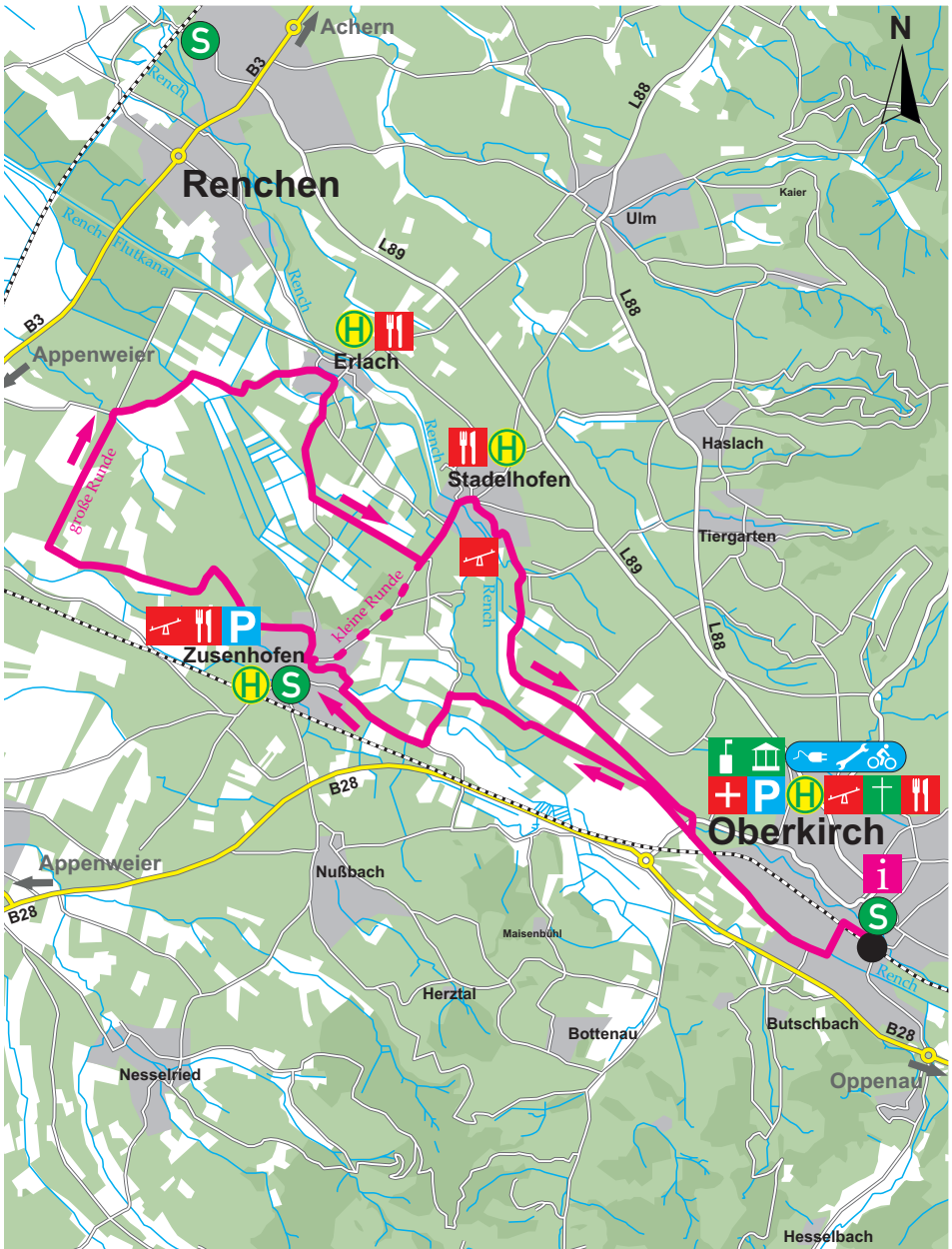
### Länge / Dauer:

Kleine Tour: 13,2 km / 3:00 Std.

Große Tour: 19,7 km / 4:00Std.

**Start / Ziel:** Bahnhof Oberkirch

**Sehenswürdigkeiten:** Spielplätze entlang der Strecke



## Gemütliche Familienrunde

Eine Runde für unsere kleinen Entdecker. Es geht durch das Renchtal an tollen Spielplätzen vorbei. Die Rench lädt zum Verweilen und Entspannen ein.



Von Oberkirch geht es nach Stadelhofen. Hier wartet ein schöner Spielplatz an der Rench auf Sie und Ihre Kinder. Nach der Rast geht es weiter nach Nußbach. Entlang der Rench fahren Sie anschließend wieder zurück nach Oberkirch.

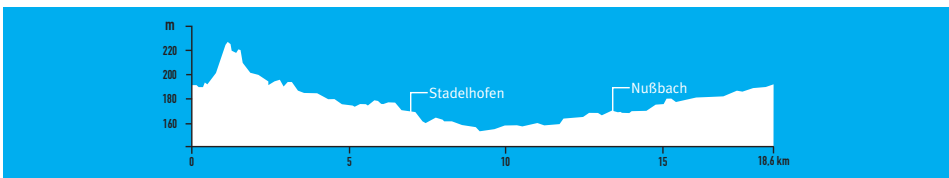
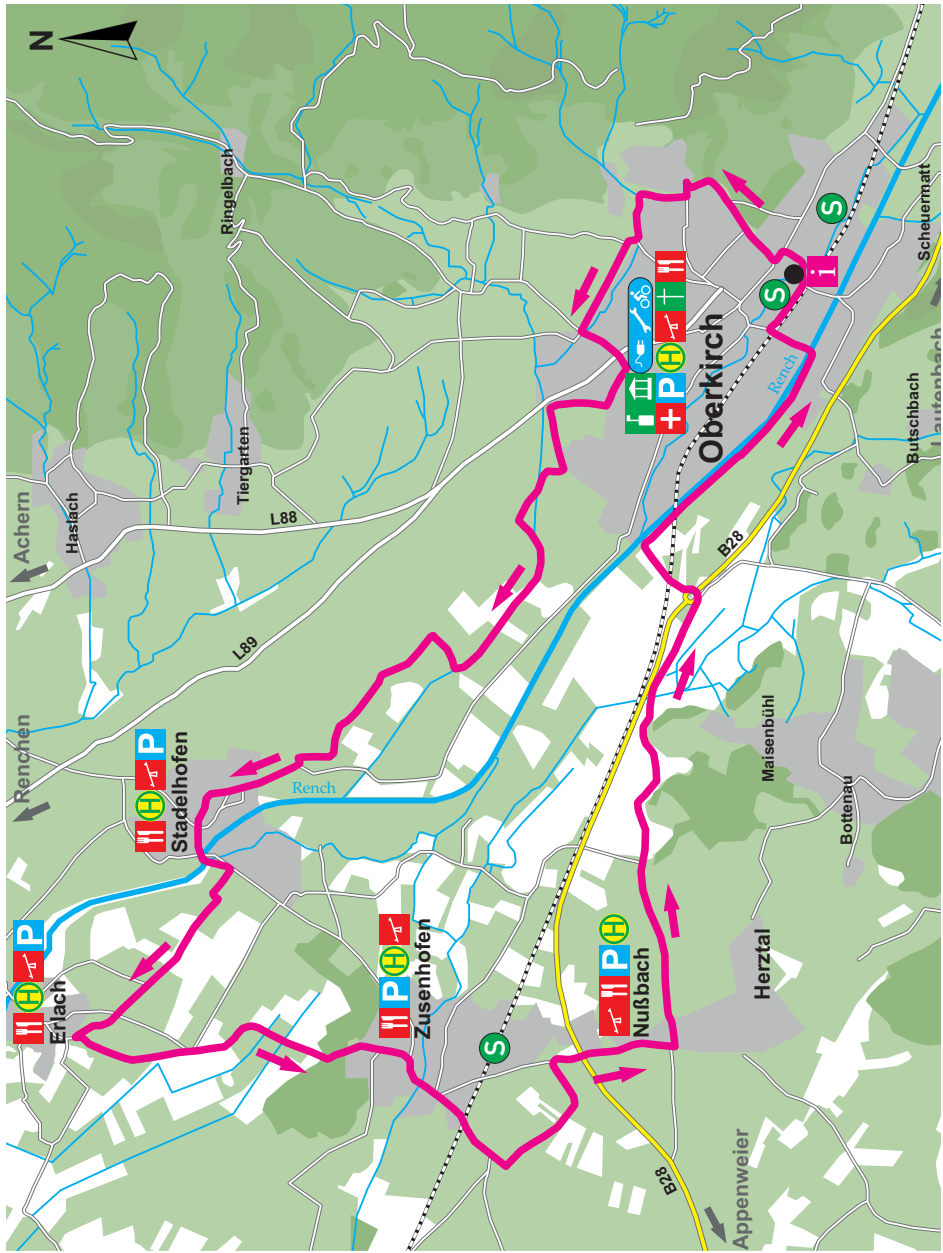
### Wegbeschreibung:

Von der **Tourist-Information Oberkirch** aus geht es vor an die „Josef-Geldreich-Straße“ (K5301). Hier biegen Sie links ab und fahren zum **Marktplatz**. Sie biegen rechts ab in die „Stadtgartenstraße“. Anschließend geht es rechts rein in die „Franz-Schubert-Straße“. Die Nächste rechts einbiegen in die „Grimmelshausenstraße“. Optional können Sie auch auf Entdeckungsreise zur Schauenburg hinauffahren. Dies sind rund 2 km und 100 hm mehr. Die „Grimmelshausenstraße“ mündet in die „Simplicissimusstraße“, auf welcher Sie linker Hand einbiegen. Nach rund 300 m biegen Sie rechts ab und halten sich danach gleich links in die „Wolfhag“ Straße. An der „Ringelbacher Straße“ (L86a) links abbiegen. Am Kreisverkehr nehmen Sie die zweite Ausfahrt und biegen dann rechts ein in die „Briandstraße“. Als nächstes rechts abbiegen in die „Esperantostraße“. Rechter Hand kommt ein Kreisverkehr. Sie biegen links ab auf die „Konrad-Adenauer-Straße“. Auf dieser geht es 400 m weiter. Biegen Sie rechts ab und fahren auf dem Radweg weiter bis nach **Stadelhofen**. An der „Ortenaustraße“ (K5304) links abbiegen in Richtung Ortsmitte. Sie überqueren über die **Renchbrücke** die Rench und biegen nach weiteren 150 m rechts ein in die „Erlacher Straße“. Sie folgen dem Weg weiter nach **Erlach**. Hier folgen Sie nun der Beschilderung nach **Zusenhofen / Nußbach**. Hierbei befahren Sie die Straße „Am Sportplatz“ (K5305). Nach **Zusenhofen** reinfahren und rechts halten bei km 11,1 und der „Lindenstraße“ (K5304) folgen. Am Ortsrand links abbiegen in die Straße „Lindenplatz“. An der „Zusenhoferstraße“ (K5305) rechts abbiegen und die B28 überqueren. In **Nußbach** anschließend links einbiegen auf die „Renchtalstraße“ (K5369). Auf der „Renchtalstraße“ (K5369) geht es linker Hand weiter in Richtung **Oberkirch**. Bei km 16,1 überqueren Sie die „Weintalstraße“ (K5369) und die B28, rechter Hand vom Kreisverkehr. Auf dem Radweg geht es vor bis zum öffentlichen Parkplatz am Skatingpark. An diesem rechts abbiegen und auf dem Damm entlang der Rench dem Radweg folgen. Bei km 18,1 links abbiegen auf die „Renchallee“ und die Rench queren. An der Ampel die Bahnlinie geradeaus queren und anschließend rechts abbiegen in die „Eisenbahnstraße“. Sie gelangen zurück zum Ausgangspunkt der Tour.

**Länge / Dauer:** 18,6 km / 4:00 Std.

**Start / Ziel:** Bahnhof Oberkirch

**Sehenswürdigkeiten:** Kirche St. Sebastian in Nußbach, Spielplätze entlang der Strecke



## Familientour ins Freibad Renchen und Abenteuerspielplatz Kaier

Eine gemütliche Runde für Familien. Es geht durch Obstplantagen nach Renchen ins Freibad und anschließend auf den Abenteuerspielplatz Kaier.



Entlang der Rench geht es ins Freibad nach Renchen. Nach einer Erfrischung im Freibad geht es für Ihre Kinder auf Entdeckerreise. Der Abenteuerspielplatz Kaier bietet Zeit zum Toben und viele weitere Möglichkeiten zum Spielen. Durch Obstplantagen geht es danach weiter nach Stadelhofen. Hier ist ebenfalls ein schöner, an der Rench gelegener Spielplatz.

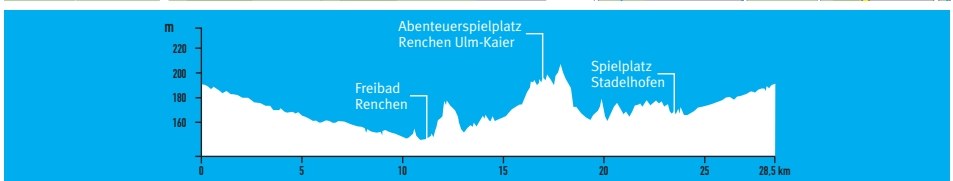
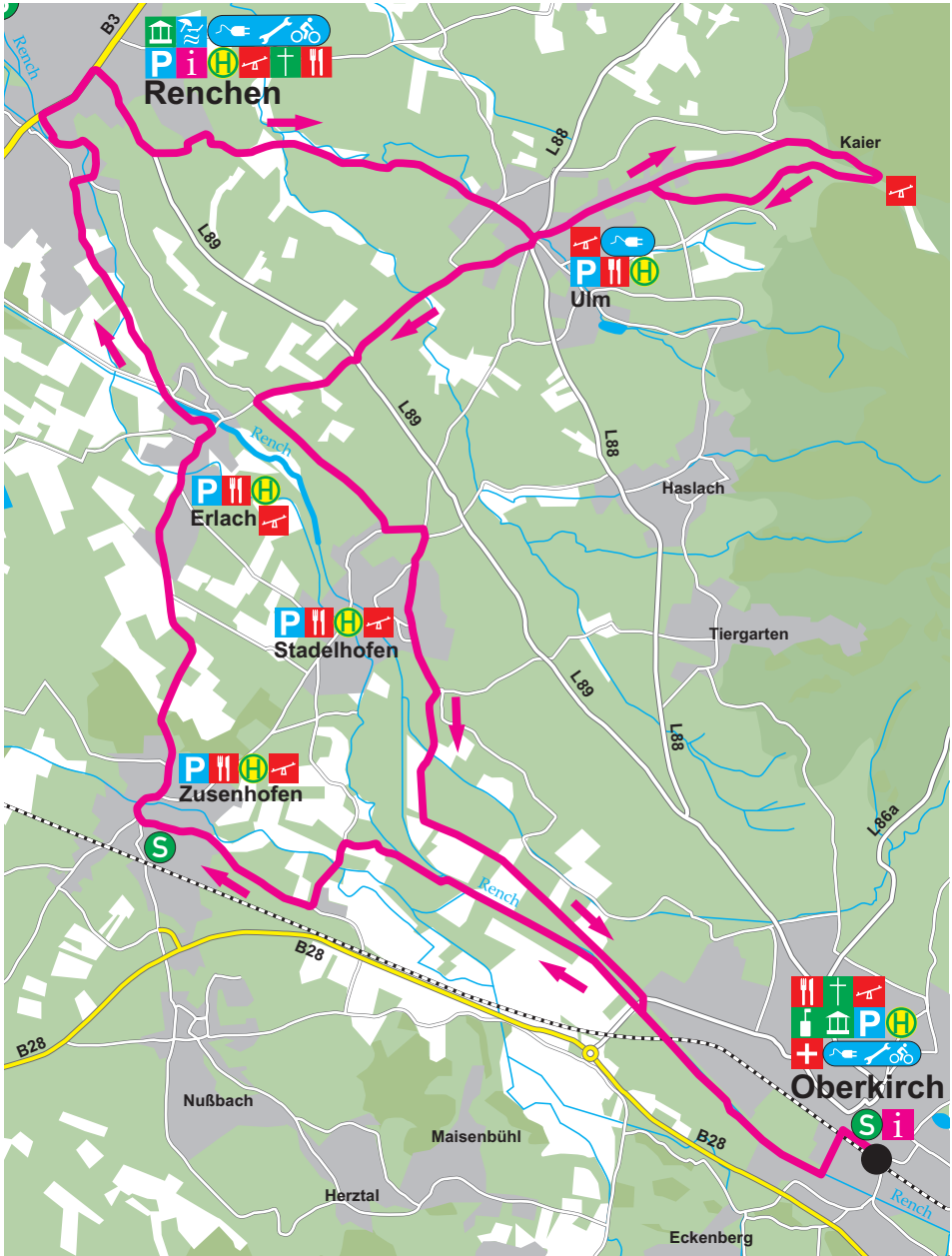
### Wegbeschreibung:

Sie starten Ihre Tour an der **Tourist-Information Oberkirch**. Es geht vor zur Ampel und linker Hand auf der „Renchallee“ über die Brücke. Sie biegen rechts ab und fahren auf dem Damm, entlang der Rench, nach **Müllen**. Hier biegen Sie am Müllener Wehr links ab und fahren weiter nach **Zusenhofen**. Über die „Steinstraße“ gelangen Sie zur „Nußbacher Straße“ (K5305), auf welcher Sie rechts einbiegen. Nach ein paar Metern folgt die „Lindenstraße“. Hier rechts abbiegen. Bei km 6 links abbiegen auf die „Stadelhofer Straße“ (K5305). Der Straße nach **Erlach** folgen. An der Kirche links abbiegen in die „Kirchstraße“. Es geht bei km 8,8 rechter Hand durch den **Rench-Flutkanal** und auf dem Radweg weiter nach **Renchen**. Sie biegen bei km 10 rechts ab in die Straße „Teichmatt“ und gelangen zum **Freibad Renchen**. Nach dem Sie sich im Schwimmbad abgekühlt haben fahren Sie rechts weiter und halten sich am Ende der Straße links. Es geht vor an die „Hauptstraße“ (B3), an welcher Sie rechts abbiegen. An der Ampel (km 11,5) rechts abbiegen auf die „Renchtalstraße“ (L89) und dieser bergauf folgen in Richtung **Ulm**. Oberhalb vom Friedhof links abbiegen (km 12,1). Über die „Scheffelstraße“ dem Radweg nach Renchen-Ulm folgen. Vorbei an der Ulmer Brauerei gelangen Sie zum Ortskern **Ulm**. Links einbiegen in die „Oberkircher Straße“ (L88) und nach knapp 100 m rechts einbiegen auf die „Armenhöfstraße“. Der Straße immer geradeaus folgen bis zum **Spielplatz Kaier**. Nach der Rast geht es für Sie auf der asphaltierten Straße „Am Wald“, die durch die Mitte des Spielplatzes verläuft, weiter. Sie münden dann wieder (km 18,6) auf die „Armenhöfstraße“ und folgen dieser linker Hand zurück zum Ortskern. Es geht nochmals durch den Ortskern, vorbei an der Bäckerei, und dann rechts ab in die „Ulmenstraße“ (K5305). Auf dem Radweg folgen Sie der Straße in Richtung **Erlach**. Bei km 21,4, vor Erlach, biegen Sie links ab und durchfahren die Obstplantagen nach **Stadelhofen**. An der Straße „Am Rebhag“ links abbiegen und danach rechts halten. Nach knapp 200 m links abbiegen in die „Königsgasse“. Fahren Sie weiter geradeaus in den „Langbühndweg“. Vorbei am Spielplatz geht es parallel der Rench auf dem Radweg zurück nach **Oberkirch**. An der „Appenweierer Straße“ (L89) angekommen, überqueren Sie die Straße und rechter Hand die Brücke über die Rench. Auf dem Damm geht es linker Hand entlang der Rench weiter. Links einbiegen in die „Renchallee“. Hier die Brücke queren und nach der Ampelkreuzung rechts einbiegen in die „Eisenbahnstraße“. Sie gelangen zurück zum Ausgangspunkt, zur **Tourist-Information Oberkirch**.

**Länge / Dauer:** 28,5 km / 2:00 Std.

**Start / Ziel:** Bahnhof Oberkirch

**Sehenswürdigkeiten:** Spielplätze entlang der Tour, Freibad Renchen



## Genusstour durch das Renchtal

Eine gemütliche Runde durch das Renchtal für Genießer der Region. Auf dieser Tour liegt das Augenmerk sehr auf unserer regionalen Gastronomie und dem reichhaltigen Angebot unserer Winzer vor Ort.



Sie starten von Oberkirch aus hinauf in Richtung der Kapelle St. Wendelin. Durch die Ortschaften geht es bis nach Renchen-Ulm. Hier erwartet Sie die Brauerei Bauhöfer mit eigenem Brauereigasthof. Anschließend geht es quer durch die schönen Weinberge zurück nach Oberkirch. Dabei kommen Sie an einigen Weingütern der Region vorbei.

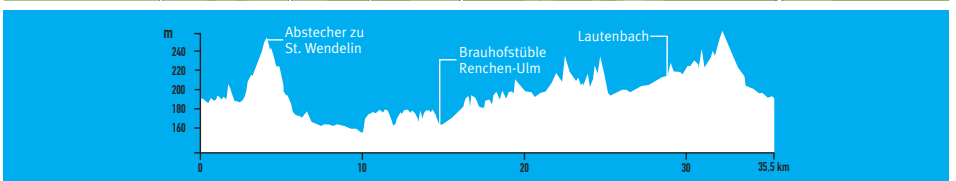
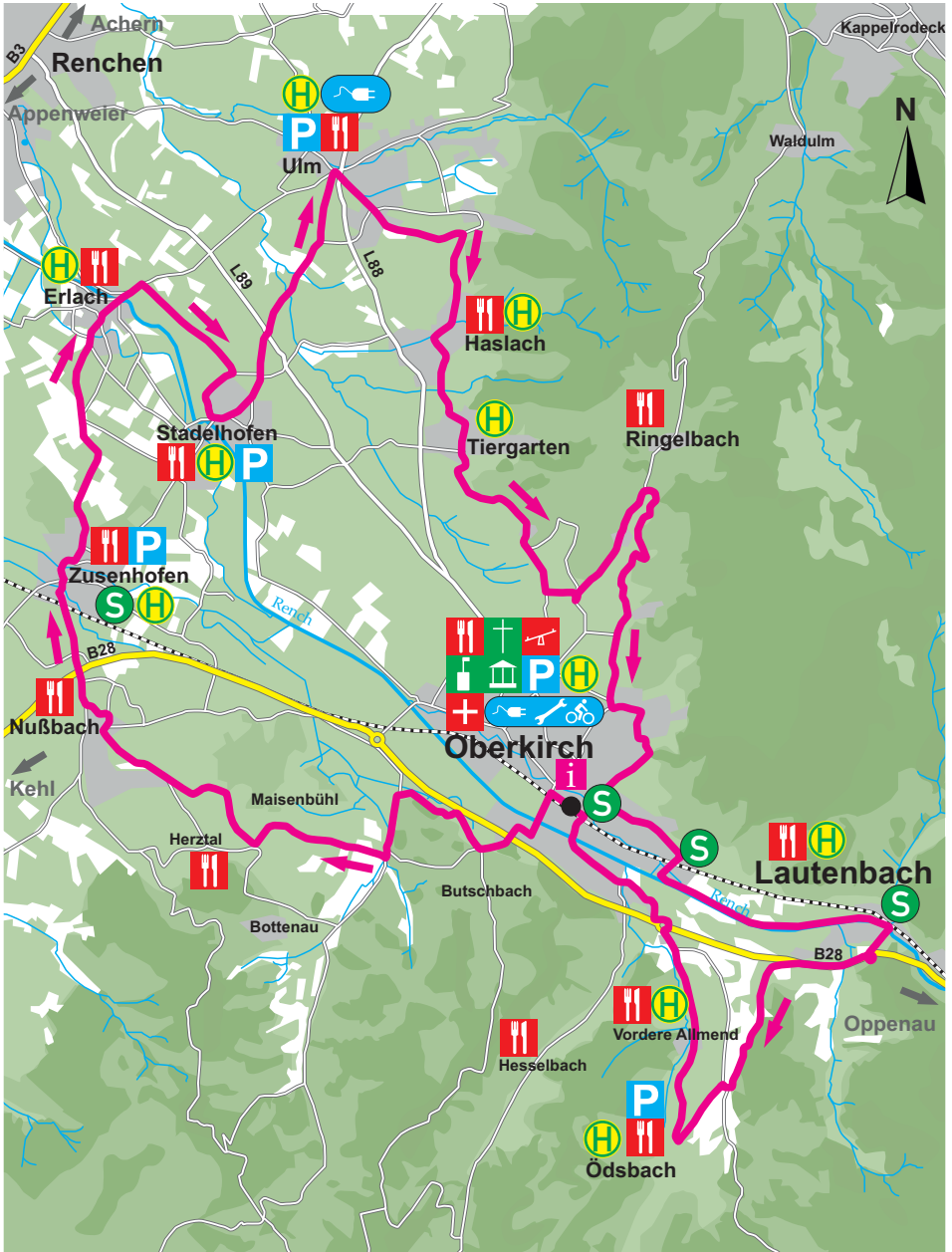
### Wegbeschreibung:

Sie starten Ihre Tour an der **Tourist-Information Oberkirch**. Es geht vor zur Ampel und linker Hand auf der „Renchallee“ über die Brücke, dann wieder rechts abbiegen in die „Butschbacher Straße“. Bei km 1,2 abermals rechts und der Straße „Korberg“ folgen bis zur „Weintalstraße“ (K5369). Diese queren und links abbiegen auf den Radweg. Rechts abbiegen zum Fröschhof („St.-Wendel-Straße“), bei km 2,7. Weiter führt die Tour bergauf. Optional können Sie bei km 3,9 an die **Kapelle St. Wendelin** fahren. Sie biegen rechts ab und fahren bergab nach **Nußbach**. An der „Renchtalstraße“ rechts einbiegen und danach links abbiegen in die „Müllener Straße“. Nach knapp 100 m links abbiegen in die „Bachstraße“. Folgen Sie der „Zusenhofer Straße“ (K5305) rechter Hand nach **Zusenhofen**. Bei km 7,4 münden Sie in die „Lindenstraße“ (K5304), welcher Sie durch den Ortskern folgen. Links abbiegen in die „Stadelhofer Straße“ (K5305). Dieser Straße folgen bis nach **Erlach**. Sie durchfahren den Ort immer geradeaus und biegen am Ortsausgang rechts ab (km 10,4) in Richtung **Stadelhofen**. Durch die Obstplantagen geht es weiter bis km 11,5. Hier biegen Sie rechts ein in die Straße „Am Rebhag“. Es geht bergab bis zur Kirche in der Ortsmitte. Nach der Kirche die zweite Straße links abbiegen, in die „Ulmer Straße“. Auf dem Radweg geht es nach **Ulm**. Im Ortskern nach der Bäckerei links in die „Ullenburg Straße“ abbiegen, wo sich die **Brauerei Bauhöfer** befindet. Von dort aus geht es zurück zur „Oberkircher Straße“ hinein in die „Reiersbacherstraße“. Bei km 16,4 biegen Sie rechts in die „Haslacher Straße“ ab und gelangen so nach **Haslach**. In Haslach (km 17,5) links abbiegen in die „Hilsenstraße“. Anschließend nach rund 200 m rechts abbiegen in die „Maienstraße“. Sie fahren weiter nach **Tiergarten**. Biegen Sie in Tiergarten die erstmögliche Straße rechts ab in die Straße „Hubeneck“. Diese mündet ca. 200 Meter weiter in die „St-Urban-Straße“. Bei km 18,8 in die „Springstraße“ links abbiegen. In den Obstplantagen gelangen Sie an eine Kreuzung. Dort biegen Sie links ab. Ca. 300 Meter weiter biegen Sie links in die „Ringelbacher Straße“ (L86a) ab. Hier fahren Sie parallel zur Straße weiter in Richtung **Ringelbach**. Hier bietet sich optional der Abstecher in den Ortskern an. Rechts abbiegen (km 21,8) und bergauf weiter in Richtung Oberkirch dem Radweg folgen. Sie durchfahren die Weinreben oberhalb von **Oberkirch** und münden auf die Straße „Am Wolfhag“. Über die Straße „Gaisbach“ und „Simplicissimusstraße“ gelangen Sie in die „Grimmelshausenstraße“. Diese mündet in die „Franz-Schubert-Straße“. Links abbiegen und rechts einbiegen in die „Stadtgartenstraße“. Sie erreichen den **Marktplatz in Oberkirch**. Hier links auf die „Hauptstraße“ einbiegen. Nach der **Papierfabrik Koehler** rechts abbiegen, in die Straße „Strandbadweg“. Direkt nach dem **Freibad Oberkirch** links einbiegen auf den Radweg. Sie fahren auf dem Renchdamm nach **Lautenbach**. In Lautenbach biegen Sie rechts in die „Sendelbachstraße“ ein und bei km 29 links abbiegen in Richtung **Ödsbach**. Links abbiegen bei km 31,3 und vor der Kirche rechts einbiegen in die Straße „Alm“. Folgen Sie der Straße bis zum Kreisverkehr und queren Sie die B28 geradeaus auf dem Radweg. Links abbiegen bei km 34,4 und anschließend rechter Hand der „Ödsbacher Straße“ folgen, die später in die Oberdorfstraße mündet. Vorbei am **Friedhof** geht es zurück in Richtung Stadtmitte **Oberkirch**. Bei km 35,6 links abbiegen in die „Eisenbahnstraße“. Sie gelangen zurück zum Ausgangspunkt der Tour.

**Länge / Dauer:** 35,5 km / 2:30 Std.

**Start / Ziel:** Bahnhof Oberkirch

**Sehenswürdigkeiten:** Kapelle St. Wendelin



## Hofladentour groß und klein

Genießen Sie die regionalen Spezialitäten unserer Hofläden im Renchtal. Bei der großen Runde können Sie wunderbar in der idyllischen Natur der Rheinauen entspannen und am Rhein den Schiffsverkehr beobachten.



Die Tour führt Sie von Oberkirch aus, entlang der Weinstraße des Renchtals, nach Renchen-Ulm und hinein in die Rheinebene. Nach der Durchquerung von Rheinau geht es an den Rhein. Anschließend genießen Sie die sagenhafte Natur der Rheinauen und fahren durch das Rheintal zurück ins Renchtal. Entlang der Rench geht es über Renchen zurück nach Oberkirch.

### Wegbeschreibung große Tour:

Vom **öffentlichen Parkplatz, am Skatepark** (Appenweierer Straße - L89), aus geht es über die „Konrad-Adenauer-Straße“ vor zum Kreisverkehr. Diesen in der zweiten Ausfahrt verlassen. Über die Straße „Tiergärtner Weg“ geht es bis nach **Tiergarten**. Über **Hubneck** und **Haslach** geht es dann parallel der „Landstraße“ (L88) nach **Ulm**. Hier müssen Sie sich rechts halten in die „Armenhöfstraße“ und dem Radweg nach **Mösbach** folgen. Entlang der „Renchtalstraße“ (L88) geht es dann am Friedhof (km 11) linker Hand durch die Rheinebene weiter. Bei km 13,5 rechts einbiegen in die Straße „Achener Weg“. Dieser Straße folgen bis nach **Achern**. Sie durchfahren Achern und unterqueren beim **Bahnhof** hierbei auch die B3. Auf der „Großweierer Straße“ geht es weiter nach **Großweier**. Im Ortskern links halten und der Straße „Im Steinfeld“ folgen. Sie überqueren die A5 und biegen bei km 20,6 links ein in die „Oststraße“ nach **Gamshurst**. Sie münden vor Gamshurst auf den **Rheintal-Radweg**. Diesen verlassen Sie wieder rechter Hand an der L87 (km 25). Optional ist hier der Abstecher für die kleine Hofladentour. Sie fahren parallel zur Straße weiter nach **Rheinau**. Von Rheinau aus führt Sie der Radweg an den Rhein. Bei km 33,4 münden Sie links ein auf den **EV15 Veloroute Europa-Radweg**. Diesem folgen Sie für knapp 3 km und biegen dann links ab in die Rheinauen in Richtung Rheinbischofsheim. Im Ortskern **Rheinbischofsheim** die B36 queren und der „Schwarzwaldstraße“ bis zur „Renchener Straße“ (K5311) folgen. An dieser rechts abbiegen und bei km 41 links halten. Dem Radweg nach **Wagshurst** folgen. Sie durchfahren die Ortschaft und folgen weiterhin den Radwegen nach **Renchen**. Hierbei überqueren Sie auch wieder die A5. In **Renchen** queren Sie die B3 und fahren vorbei am **Freibad** weiter, entlang der Rench, nach **Erlach**. Durch die Obstplantagen geht es rechter Hand (km 57,8) weiter nach **Stadelhofen**. Parallel zur Rench fahren Sie zurück nach **Oberkirch** zum Ausgangspunkt der Tour.

**Hinweis:** Die Tour bietet sich ideal für E-Bikes an. Bitte beachten Sie im Onlineportal Outdooractive die zahlreichen Hofläden entlang der Tour. Hier können Sie selbst optional entscheiden, welche Höfe Sie besuchen möchten. Das Höhenprofil und die Tourenbeschreibung betreffen die große Runde.

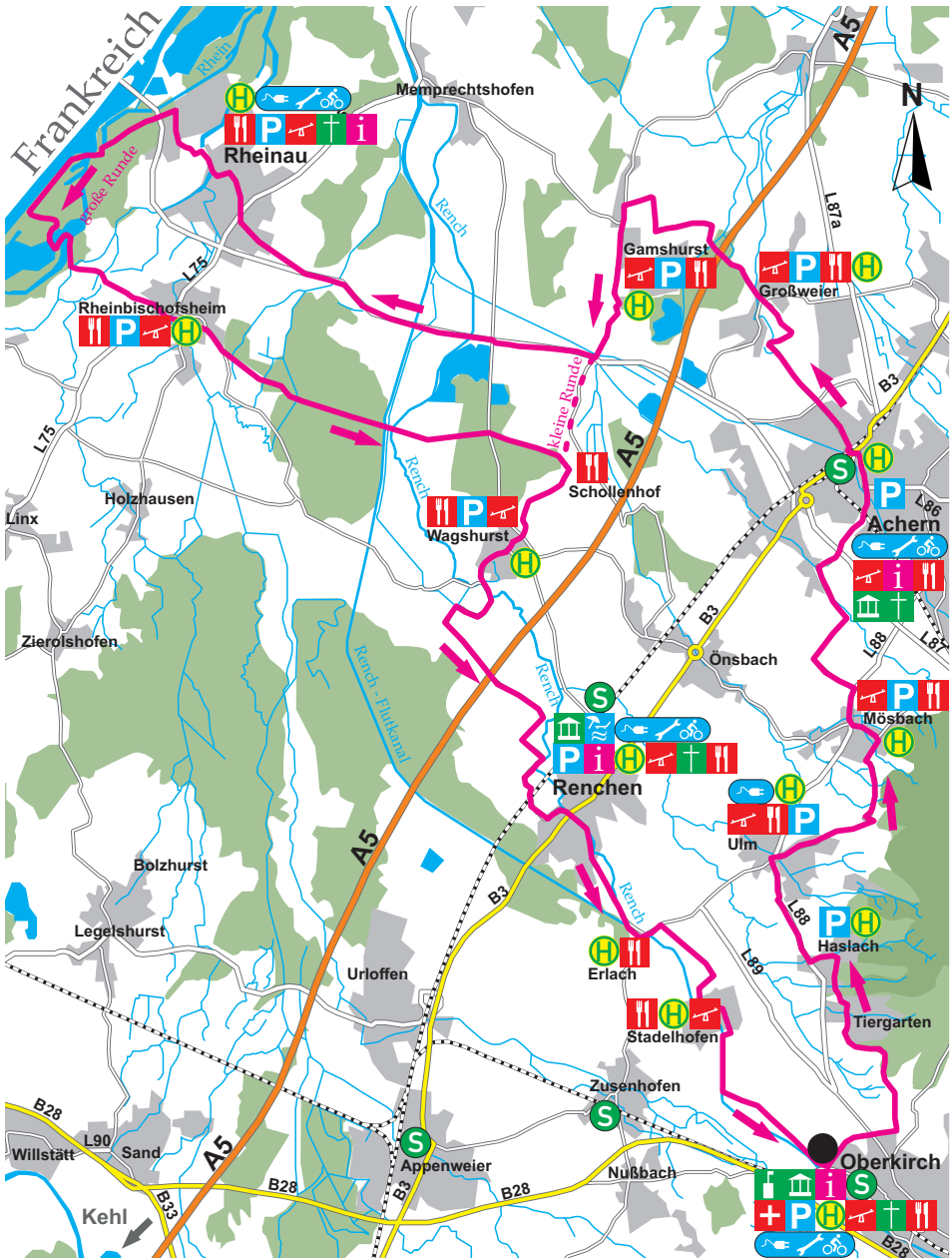
### Länge / Dauer:

Kleine Tour: 43,3 km / 3:30 Std.

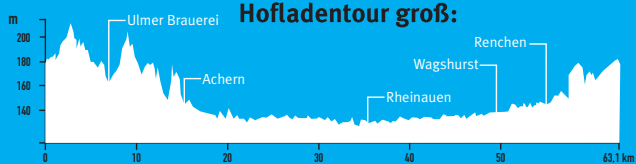
Große Tour: 63,1 km / 5:00 Std.

**Start / Ziel:** Parkplatz Skatepark Oberkirch

**Sehenswürdigkeiten:** Hofläden entlang der Tour, bei der großen Runde die Rheinauen und der Rhein



### Hofladentour groß:



## Kirchentour

Die Kirchen im Renchtal haben alle ihre eigene Geschichte. Beispielsweise wurde die Wallfahrtskirche in Lautenbach um das Schiff der älteren Kapelle herum erbaut. Diese gemütliche Tour ist besonders interessant für Liebhaber der kirchlichen Architektur.



Die kirchliche Tour, durch das Renchtal, führt Sie von Oberkirch aus nach Lautenbach. In Lautenbach erwartet Sie die erste symbolträchtige Kirche: die im 15. Jahrhundert erbaute Wallfahrtskirche Mariä Krönung (Bild). Anschließend geht es nach Ödsbach. Hier folgt die kleine St. Jakobus-Kapelle neben der Hauptkirche St. Jakobus Maior. Danach geht es über die Höhen nach Nußbach. Oben machen Sie einen Abstecher zur Kapelle St. Wendelin. Bereits von Weitem sieht man die schöne Kirche St. Sebastian im Ortskern Nußbach herausragen. Über Zusehofen und Stadelhofen führt die Runde an

der Rench entlang zurück nach Oberkirch.

### Wegbeschreibung:

Sie starten Ihre Tour an der **Tourist-Information Oberkirch**. Es geht vor an die „Josef-Geldreich-Straße“ (K5301). Hier biegen Sie rechts ab. Vor der Brücke links abbiegen und dem Radweg entlang der Rench nach **Lautenbach** folgen. Hier bietet sich optional der Abstecher an die **Wallfahrtskirche Mariä Krönung** an. Rechts abbiegen in die „Sendelbachstraße“. Nach der Überquerung der Brücke links abbiegen in Richtung Ödsbach. An der K5301 (km 5,8) links abbiegen. Nach dem Besuch der **Kirchen in Ödsbach** fahren Sie ein Stück zurück und biegen links in die Straße „Alm“ ein. Sie queren am Kreisverkehr die B28 und fahren linker Hand (km 9,4) rein in Richtung Oberkirch. Auf der „Ödsbacher Straße“, die später in die Oberdorfstraße mündet, fahren Sie vorbei am **Friedhof Oberkirch** und biegen danach links ab in die „Butschbacher Straße“. Rechts abbiegen bei km 11,3 und dem Radweg folgen bis zur „Weintalstraße“ (K5369). Vorbei am Fröschhof („St.-Wendelin-Straße“) geht es hinauf zur **Kapelle St. Wendelin**. Über den gleichen Weg geht es ein Stück zurück und dann linker Hand runter ins **Herzthal**. Bei km 15,5 links abbiegen in die Straße „Herzthal“. An der folgenden Gabelung links halten. Von hier fahren Sie bergab nach **Nußbach**. Sie münden in die K5305. An der „Renchtalstraße“ (K5369) rechts einbiegen. Gleich wieder links, direkt vor der **Kirche St. Sebastian**, in die „Zusehofener Straße“ abbiegen. Sie überqueren die B28 und gelangen nach **Zusehofen**. Am Rathaus rechts einbiegen in die „Lindenstraße“ (K5304). Es lohnt sich der Besuch der **Kirche St. Josef**. Sie durchfahren den Ortskern und folgen der „Stadelhofer Straße“ (K5304) weiter nach **Stadelhofen**. Hier kommen Sie vorbei an der **Kirche St. Wendelin**. Nach 300m biegen Sie rechts in den „Langbühndweg“ ab. Von hier aus geht es parallel zur Rench zurück nach **Oberkirch**. An der „Appenweierer Straße“ (L89) angekommen, überqueren Sie die Straße und rechter Hand die Brücke über die Rench. Auf dem Damm geht es linker Hand entlang der Rench weiter. Bei km 26,2 links abbiegen auf die „Renchallee“. Die Rench und Bahnlinie geradeaus queren. Anschließend gleich rechts abbiegen in die „Eisenbahnstraße“. Hier gelangen Sie zurück zum Ausgangspunkt der Tour.

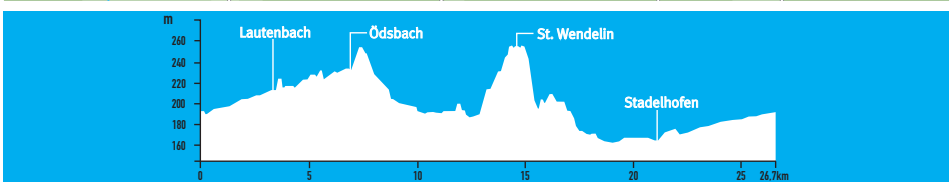
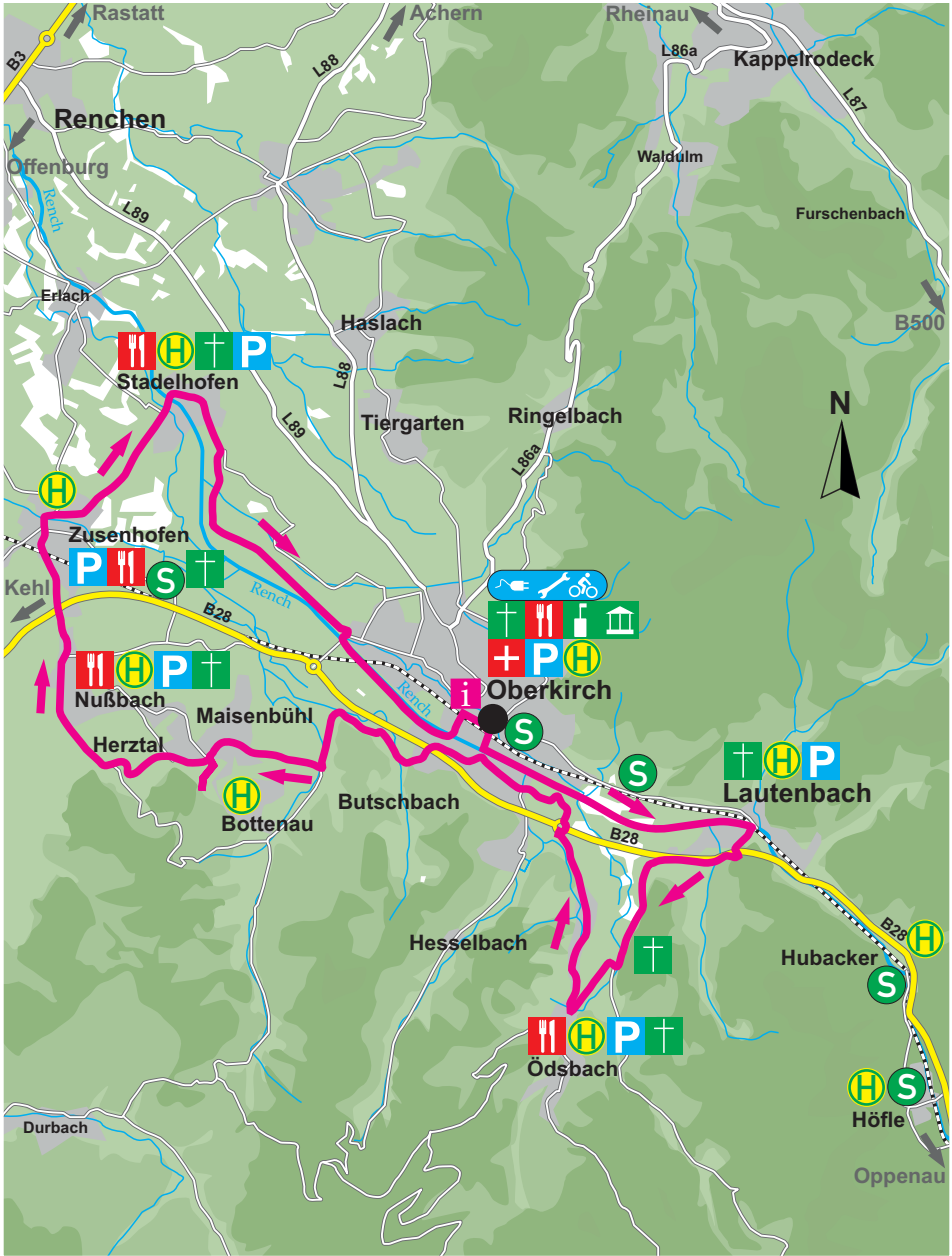
**Länge / Dauer:** 26,7 km / 3:00 Std.

**Start / Ziel:** Bahnhof Oberkirch

**Sehenswürdigkeiten:** Kirchen entlang der Tour

### Hinweis:

Während den Gottesdiensten können die Kirchen und Kapellen nicht besichtigt werden.



## Kirchentour (e-Bike)

Die recht anspruchsvolle Tour führt Sie, mit Ihrem e-Bike, durch das Renchtal. Vorbei geht es dabei immer wieder an geschichtsträchtigen Kirchen. Jede der Kirchen und Kapellen hat ihren eigenen Charme und Architektur.



Die kirchliche Tour durch das Renchtal startet in Oppenau an der Günter-Bimmerle-Halle. Zu Beginn erwarten Sie die Oppenauer Kirchen, welche eine Besonderheit sind. So ist ein Teil der Friedhofskapelle in Oppenau das einzige Bauwerk in der Pfarrei Oppenau, das aus der Zeit des Prämonstratenserklosters „Allerheiligen“ erhalten geblieben ist. Auf der Kalikutt wartet dann die Kapelle St. Josef, die unter anderem als Gedenkstätte für die in den beiden Weltkriegen gefallenen Soldaten von der Kalikutt dient. In Ödsbach folgt ebenfalls eine kleine Kapelle neben der Hauptkirche. Anschließend geht es über die Höhen nach Nußbach. Bereits von Weitem sieht man die schöne Kirche St. Sebastian im Ortskern. In Lautenbach wartet eine symbolträchtige Kirche auf Sie, die im 15. Jahrhundert erbaute Wallfahrtskirche Mariä Krönung.

### Wegbeschreibung:

Sie starten Ihre Tour an der **Günter-Bimmerle Halle** in Oppenau. Biegen Sie links ab auf die „Hauptstraße“ und fahren Sie in die Ortsmitte von Oppenau. Hier fahren Sie vorbei an der **Kirche St. Johannes Baptist**. Fahren Sie weiter bis zum Kreisverkehr und verlassen diesen in der ersten Ausfahrt in Richtung Oberkirch. Am Autohaus Roth links einbiegen auf den Radweg. Folgen Sie dem Radweg weiter in Richtung Oberkirch. Vor dem Wohngebiet links abbiegen und dem Weg bis zur Straße „Bärenbach“ folgen. Dieser bergauf zur **Kalikutt** folgen. Oben angekommen finden Sie die **Kapelle St. Josef**. An der nächsten Weggabelung (km 7) links abbiegen. Über den **Hengsthof** geht es über die „Hengstbachstraße“ bergab nach **Ödsbach**. Nach dem Besuch der **Kirchen in Ödsbach** biegen Sie links ab auf die Straße „Alm“. Am Kreisverkehr der B28 links halten und der Straße folgen nach **Hesselbach**. Bei km 18,6 biegen Sie rechts ab und fahren hinauf zum **Geigerskopfturm**. Anschließend geht es über die **Brandstetter Kapelle** rechts bergab, auf der „Weintalstraße“ (K5369), nach **Bottenau**. Links bei km 25 in die Straße „Rohrbach“ und dieser bergauf folgen an die **Teufelskapelle**. Nach dem Besuch geht es ein Stück zurück und rechts ab weiter nach **Nußbach**. An der „Renchtalstraße“ (K5369) rechts einbiegen. Nach der **Kirche St. Sebastian** die zweite rechts abbiegen und der „Herztalstraße“ folgen bis **Neuberg**. An der Gabelung bergauf links halten auf der „Neuberg“ Straße. Oben angekommen rechts halten. Sie unternehmen einen Abstecher an die **Kapelle St. Wendelin**. Auf gleichem Weg geht es zurück und rechter Hand bergab. Der „St.-Wendelin-Straße“ vorbei am **Fröschhof** folgen. Unten links abbiegen und die B28 am Kreisverkehr rechter Hand queren. Entlang der „Appenweier Straße“ (L89) und „Landstraße“ (L88) geht es in Richtung **Tiergarten**. Hinter dem Friedhof (km 38,2) rechts abbiegen in die Straße „Zum Altenhof“. An der Kirche rechts abbiegen in die St. Urbanstraße (K5303). Nach rund 200 m links abbiegen in die „Springstraße“. Von hier aus folgen Sie dem Radweg weiter in Richtung **Ringelbach**. An der L86a, bei km 40,7, die Straße überqueren und links halten in Richtung Ortsmitte Ringelbach. Nach 1,1 km rechts abbiegen in die „Schwender Straße“ und danach dem Radweg rechter Hand folgen in Richtung Oberkirch. Es geht ins Zentrum zum **Marktplatz** und linker Hand weiter auf der „Hauptstraße“ (K5301). Nach der Papierfabrik Koehler rechts abbiegen. Vor der Brücke links abbiegen und dem Radweg entlang der Rench nach **Lautenbach** folgen. Links abbiegen in die „Sendelbachstraße“ und am Bahnhof rechts halten. Der „Bahnhofstraße“ folgen und an der **Wallfahrtskirche Mariä Krönung** rechts halten und gleich links rein in die „Rüstenbachstraße“. Der Radweg führt Sie runter an die B28, an welcher Sie sich links halten nach **Hubacker**. Auf dem Radweg geht es weiter bis nach Oppenau. Sie durchfahren **Oppenau** auf gleichem Wege wie zu Beginn und gelangen zurück zum Ausgangspunkt der Tour.


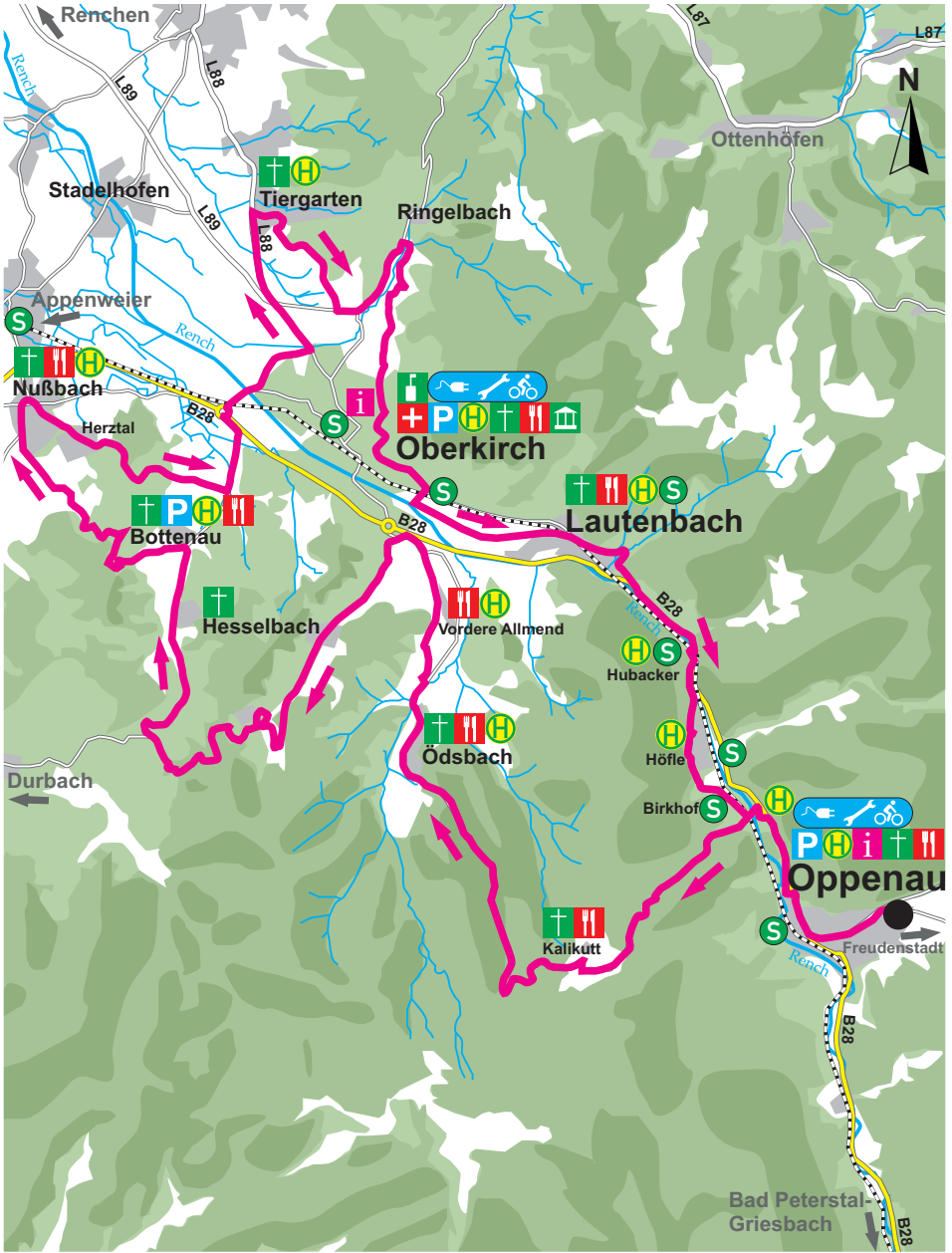
**Länge / Dauer:** 57,3 km / 5:30 Std.

**Start / Ziel:** Bahnhof Oberkirch

**Sehenswürdigkeiten:** Kirchen entlang der Tour

### Hinweis:

Während den Gottesdiensten können die Kirchen und Kapellen nicht besichtigt werden.



## Literarischer Radweg Renchtal

Ein Radweg rund um den im Jahre 1676 verstorbenen, deutschen Schriftsteller Johann Christoffel von Grimmelshausen. Als Schultheiß von Renchen lebte er nach dem 30-jährigen Krieg im Renchtal und veröffentlichte über 10 Bücher und Schriften.



Begeben Sie sich auf eine Zeitreise zurück ins 17. Jahrhundert. Es geht durch das Renchtal, auf den Spuren von Grimmelshausen. Die Tour führt Sie nach Renchen, dem Wohnort des deutschen Schriftstellers. Nach dem Besuch des Simplicissimus Museum Renchen führt uns die Tour weiter nach Willstätt. Hier gibt es eine Mediathek mit Werken von Grimmelshausen. Anschließend geht es zurück nach Oberkirch. Entlang der Tour begleiten uns auch immer wieder Brunnen, die Bezug auf den Simplicissimus haben.

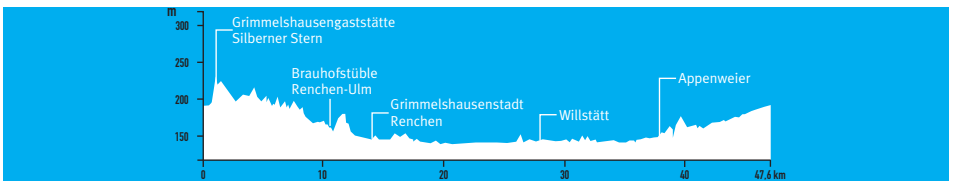
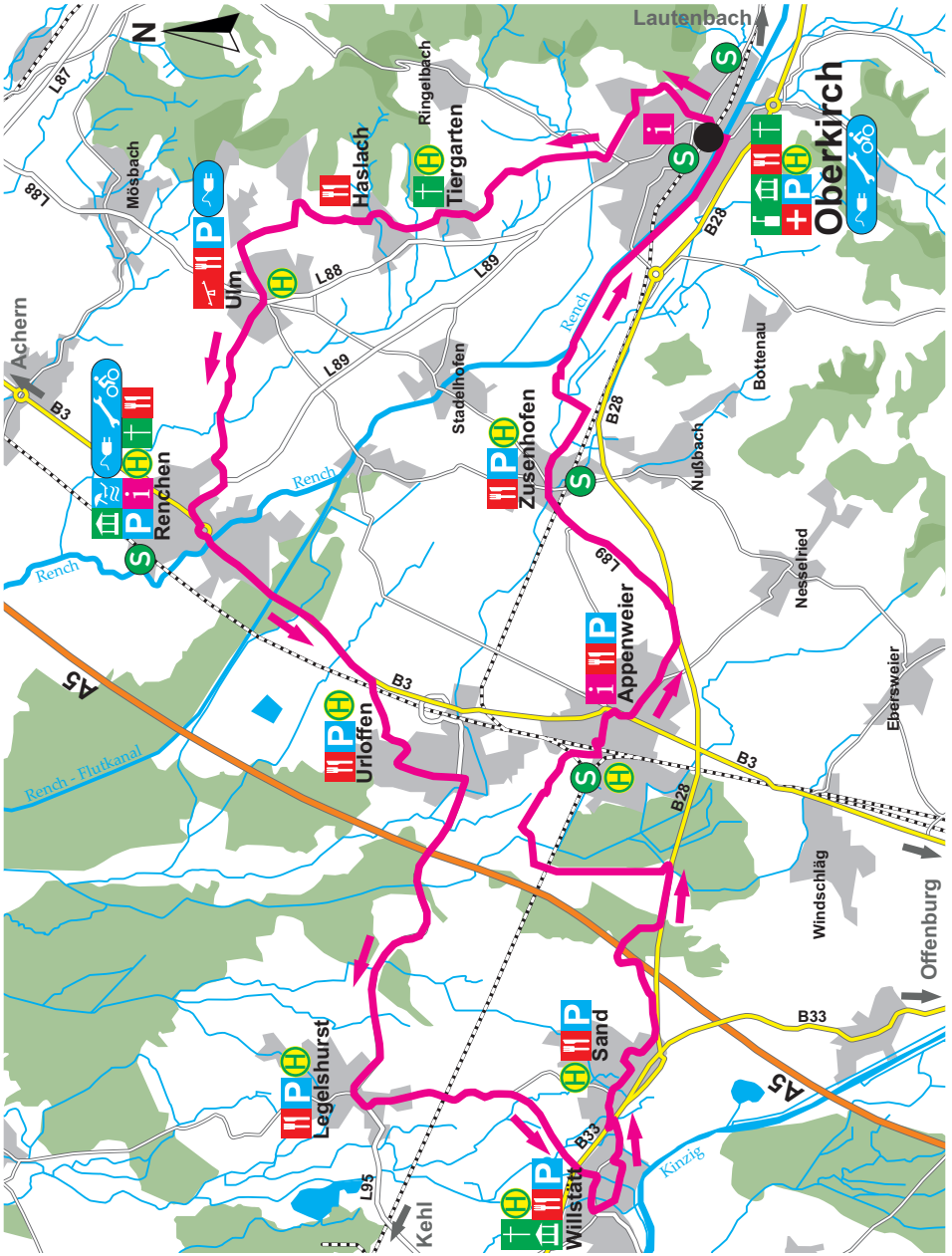
### Wegbeschreibung:

Von der **Tourist-Information Oberkirch** aus geht es vor an die „Josef-Geldreich-Straße“ (K5301). Hier biegen Sie links ab und fahren zum **Marktplatz**. Rechts abbiegen in die „Stadtgartenstraße“ und nach dem **Stadtpark** links halten in die „Franz-Schubert-Straße“. Danach gleich rechts abbiegen in die „Grimmelshausenstraße“ und an der „Simplicissimusstraße“ rechts abbiegen zur **Grimmelshausengaststätte Silberner Stern**. Fahren Sie weiter auf der Straße „Gaisbach“ nach **Gaisbach** und halten sich rechter Hand (km 1,9) in Richtung Tiergarten. Links einbiegen in die „Wolfhag“ Straße. Nach der Querung der L86a rechts abbiegen in den „Tiergärtner Weg“. Dieser mündet in die „Springstraße“ und führt hinein nach **Tiergarten**. An der „St. Urbanstraße“ (K5303) rechts einbiegen. Folgen Sie der Straße geradeaus bis nach **Hubeneck**. Links einbiegen auf die Straße „Hubeneck“ (km 5,3). Die Straße führt nach **Haslach** und Sie biegen bei km 5,9 rechts ein in die „Hilsenstraße“. Links abbiegen in die „Brunnenbühndstraße“. Auf der „Haslacher Straße“ fahren Sie rechts weiter nach Reiersbach. Hier links halten und anschließend die Zweite rechts abbiegen und der „Lenzengasse“ folgen. Die Straße mündet in die „Armenhöfstraße“ in diese Sie links abbiegen. Sie fahren in den Ortskern von **Ulm**. Hier biegen Sie links ein in die „Oberkircher Straße“ (L88). Vor der Bäckerei rechts abbiegen zur **Ulmer Brauerei**. Weiter geht es auf dem Radweg in die **Grimmelshausenstadt Renchen**. Linker Hand geht es entlang der „Hauptstraße“ (B3) weiter in Richtung Urloffen / Zimmern. Bei km 15,9 rechts halten und dem „Mühlweg“ folgen in das Meerrettichdorf **Urloffen**. Am Kreisverkehr die zweite Ausfahrt nehmen. Es folgt ein weiterer Kreisverkehr, welchen Sie an der ersten Ausfahrt, in die „Meerrettichdorfstraße“, verlassen. An der Hauptstraße links abbiegen und dieser dann parallel zur L95 folgen. Sie queren die A5 und gelangen nach **Legelshurst**. An der „Legelshurster Straße“ (L95) links abbiegen. Nach rund 300m links abbiegen in die „Bahnhofstraße“ (K5374). Von hier aus folgen Sie dem Radweg nach **Willstätt**. Sie überqueren die B28 und folgen der „Hauptstraße“ (L90) rechter Hand ins Zentrum. Links abbiegen bei km 25,9 und der Straße „Am Mühlplatz“ folgen. Nach einer Rast geht es entlang der L90 nach **Sand**. Dabei überqueren Sie wieder die B28. Bei km 29,4 links abbiegen. In Sand geht es über die „Hanauer Straße“ weiter in die „Obere Landstraße“. Diese führt entlang der B28 auf dem Radweg nach **Appenweier**. Dabei queren Sie wieder die A5. In Appenweier nutzen Sie die Unterführung des Bahnhofes und fahren über die „Bahnhofstraße“ weiter zur „Ortenauer Straße“ (B3). Rechts einbiegen und nach rund 200 m links abbiegen in die „Nesselrieder Straße“. Sie folgen dem Radweg entlang der B28 nach **Zusenhofen**. Sie münden auf die „Lindenstraße“ und biegen bei km 41,5 rechts ein in die „Nußbacher Straße“. Nach ca. 100 m an der K5305 links abbiegen und danach gleich rechts abbiegen in die „Steinstraße“. Ab Müllen geht es rechter Hand entlang der Rench zurück nach **Oberkirch**. Bei km 47,2 links abbiegen auf die „Josef-Geldreich-Straße“ (K5301), die Rench und Bahnlinie queren. Anschließend links einbiegen in die „Eisenbahnstraße“. Sie gelangen zurück zum Ausgangspunkt der Tour.

**Länge / Dauer:** 47,6 km / 5:00 Std.

**Start / Ziel:** Bahnhof Oberkirch

**Sehenswürdigkeiten:** Mediathek Oberkirch, Museum Renchen, Mediathek Willstätt, Brunnen Oberkirch & Renchen



## Durch das Renchtal nach Achern

Diese schöne Tour führt Sie in eine unserer ältesten Städte in der Region. Begeben Sie sich auf eine Zeitreise und genießen Sie den Aufenthalt in Achern. Zahlreiche Geschäfte laden zum Verweilen und Bummeln ein.



Um 1095 wurde Achern erstmals erwähnt. Damals als „Acchara“, gehörte die Stadt auch kurzzeitig zur Kurpfalz. Um 1805 war sie Sitz des Großherzogtums Badens. Drei Jahre darauf folgte das Stadtrecht. Bedeutung gewann die Stadt während der Badischen Revolution 1848. Als Wahrzeichen der Stadt gilt die um 1300 erbaute St. Nikolaus Kapelle, welche ein rundes Ecktürmchen hat. Sehenswert ist auch die ehemalige großherzogliche Heil- und Pflgeanstalt Ille- nau, welche zur Reichsschule für Volksdeutsche in Zeiten des Nationalsozialismus umfunktioniert wurde und heute als Veranstaltungs- und Verwaltungszentrum genutzt wird.


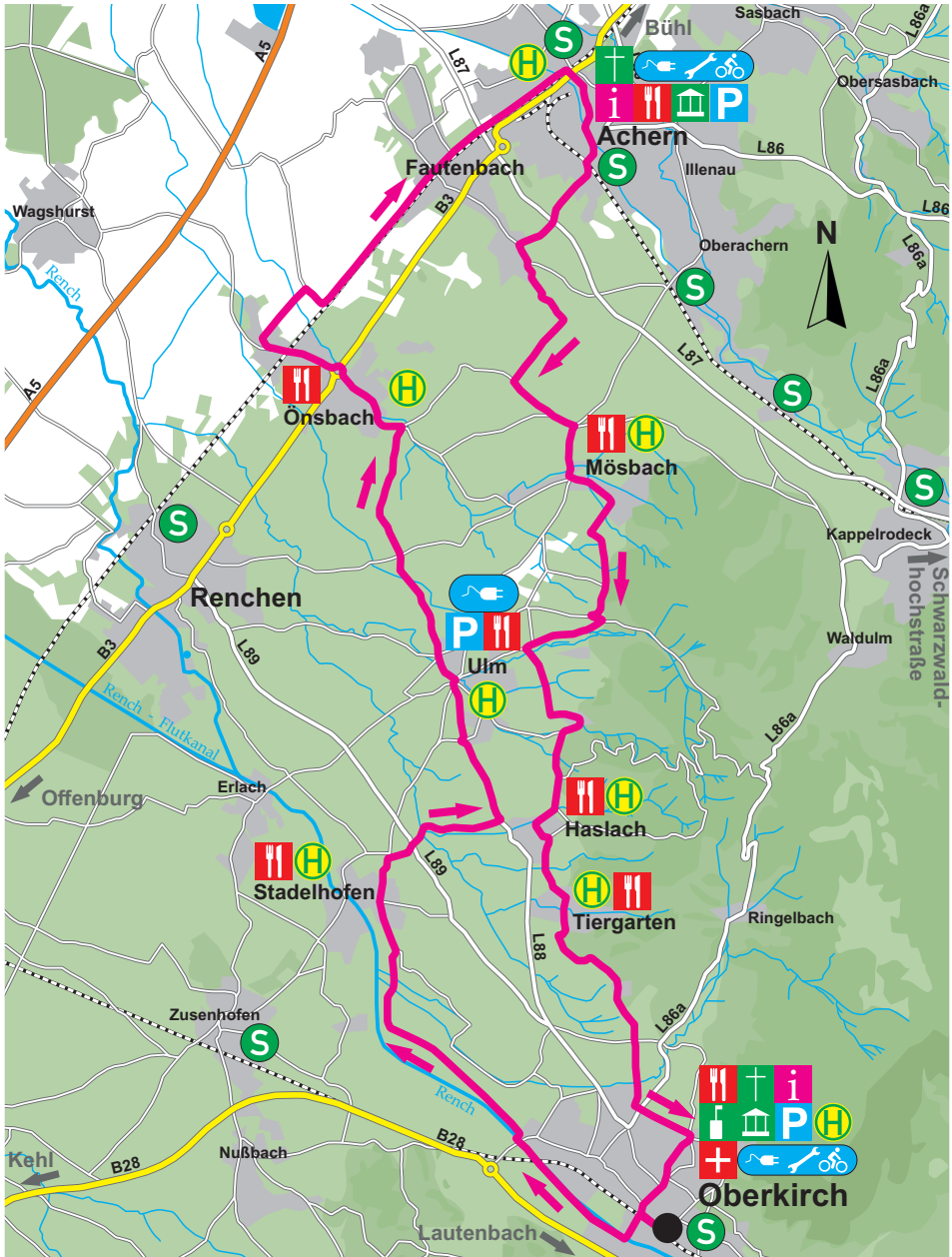
### Wegbeschreibung:

Sie starten Ihre Tour an der **Tourist-Information Oberkirch**. Es geht vor zur Ampel und linker Hand auf der „Renchallee“ über die Brücke der Rench. Sie biegen rechts ab und fahren auf dem Damm entlang der Rench bis zum Parkplatz am Skatepark. Hier queren Sie die Rench abermals rechter Hand und halten sich anschließend gleich links über die „Appenweierer Straße“ (L89) in Richtung Stadelhofen. Parallel zur Rench geht es auf dem Radweg bis nach **Stadelhofen**. Die „Ortenaustraße“ (K5304) queren und an der „Ulmer Straße“ (K5304) rechts einbiegen. Bei der kommenden Möglichkeit rechts abbiegen und die L89 schräg links queren. Vor **Haslach**, an der „Landstraße“ (L88), links abbiegen und dem Radweg folgen bis nach **Ulm**. Bei km 8,6 an der Bäckerei in Ulm links abbiegen. Es geht vorbei an der **Ulmer Brauerei** und dahinter rechts ab auf dem **Rheintal-Radweg** weiter nach **Önsbach**. Sie durchfahren den Ortskern und nehmen die zweite Ausfahrt am Kreisverkehr der B3. Bei km 14,1 verlassen Sie den Rheintal-Radweg wieder und biegen rechts ab. Es geht immer geradeaus entlang der Bahnlinie, bis nach **Achern** an den **Bahnhof**. Sie nehmen die Unterführung und fahren über die „Eisenbahnstraße“ ins Stadtzentrum. Die „Hauptstraße“ queren und über die Straße „An der Acher“ rechts einbiegen in die „Josef-Wurzler-Straße“. An der Gabelung (km 19) rechts halten in den „Mühlenweg“. Sie fahren weiter nach **Fautenbach** und überqueren hierbei die L87. An der Talstraße links einbiegen und am **Rückhaltebecken Fautenbach** rechts abbiegen. Der Radweg führt Sie bei km 21,7 linker Hand weiter in Richtung Mösbach. An der L88 queren Sie die Straße zum Friedhof rüber und halten uns rechts bergab in die Ortsmitte **Mösbach**. Bei km 23 links abbiegen in die „Waldulmer Straße“ (K5311). Nach 500m rechts abbiegen und der „Brunnenstraße“ folgen. Links einbiegen in die „Lochhofstraße“ und an der folgenden Gabelung rechts halten. Dem Radweg weiter folgen in Richtung Ulm. Bei km 25,9 links abbiegen in die „Lenzengasse“. Von Reiersbach aus geht es weiter über die „Haslacher Straße“ nach **Haslach**. Hier halten Sie sich links in die „Hilsenstraße“. Nach ca. 200 m biegen Sie rechts ab in die „Maienstraße“ und fahren weiter nach **Tiergarten**. Bei km 29,2 rechts einbiegen in die Straße „Hubeneck“. Nach rund 400 m verlassen Sie die „St. Urbanstraße“ (K5303) linker Hand und biegen ein in die „Springstraße“ nach Oberkirch. In **Oberkirch** queren Sie die „Ringelbacher Straße“ (L86a) und fahren weiter auf der Straße „Wolfhag“. Halten Sie sich dann rechts in die „Gaisbacher Straße“. An der „Renchener Straße“ (L89) rechts abbiegen und anschließend gleich links in die „Kapuzinergasse“ einbiegen. Es geht ein weiteres Stück auf der L89 weiter. Biegen Sie schräg links ein in die „Eisenbahnstraße“. An der Ampel links abbiegen. Sie sind zurück am Ausgangspunkt.

**Länge / Dauer:** 33,7 km / 2:25 Std.

**Start / Ziel:** Bahnhof Oberkirch

**Sehenswürdigkeiten:** Stadtkern Achern



## Durch das Renchtal nach Appenweier

Die Tour führt entlang der Weinberge und Obstplantagen nach Appenweier. Dann geht es im Rheintal durch Windschläg und weiter nach Renchen zurück ins Renchtal. Die Tour ist auch für Familien geeignet.



Appenweier zählt zu den ältesten, schriftlich überlieferten Orten im Ortenaukreis. Die erste urkundliche Nennung erfolgte im Jahre 884. In vielen Kriegen war Appenweier immer wieder das Angriffsziel verschiedener Truppen und wurde mehrmals verwüstet. Im Jahr 1750 wurde die St. Michael Kirche im Ortskern neu errichtet.

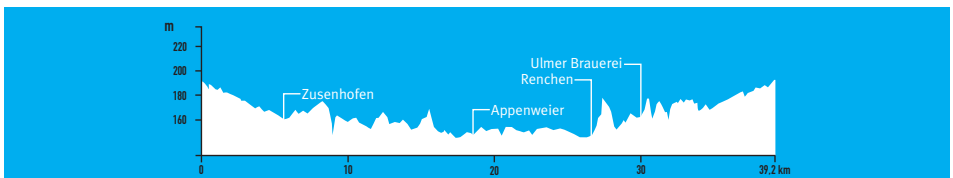
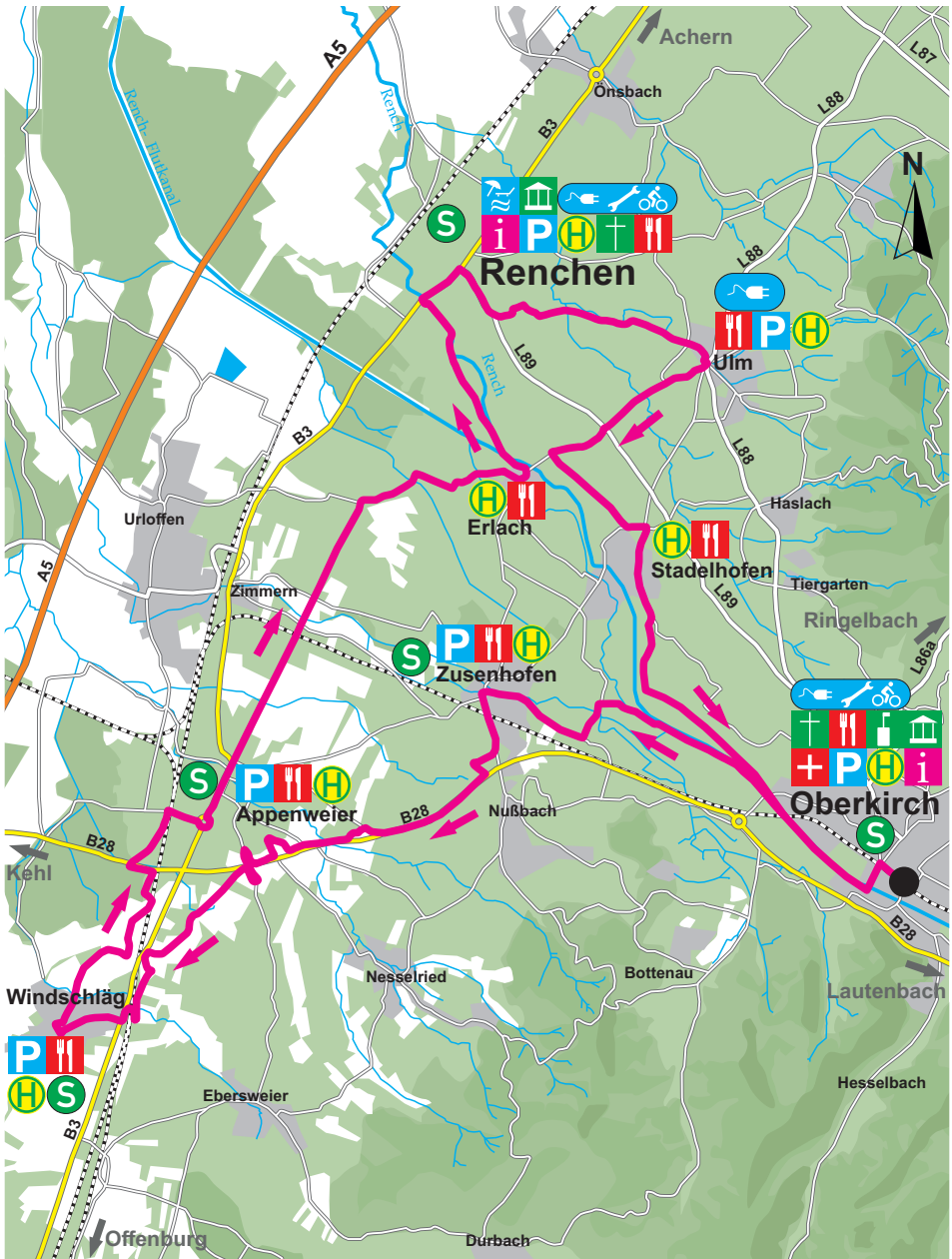
### Wegbeschreibung:

Sie starten Ihre Tour an der **Tourist-Information Oberkirch**. Es geht vor zur Ampel und linker Hand auf der „Renchallee“ über die Brücke, dann wieder rechts abbiegen. Sie fahren auf dem Damm, entlang der Rench, nach **Müllen**. Hier biegen Sie am Müllener Wehr links ab und fahren weiter nach **Zusenhofen**. Biegen Sie links ab in die „Nußbacher Straße“ (K5305). Vor der Brücke geht der Radweg rechter Hand ab. Nach ca. 200 m links halten. Entlang der B28 geht es bis **Appenweier**. Bei km 9,6 links abbiegen. Dabei queren Sie die „Nesselrieder Straße“. Nach 500 m rechts abbiegen und oben an der Brücke links einbiegen auf die Straße „Hinter den Gärten“. Nach der Überquerung der B28 gleich wieder rechts abbiegen und unten links halten. Durch die Plantagen geht es weiter nach **Windschläg**. Bei km 13,1 scharf rechts abbiegen und parallel zur Straße „Brettfeld“ (K5366) die B3 queren. Über die „Windschläger Straße“ geht es hinein nach Windschläg. Rechts abbiegen in die „Freiherr-von-Neuer-Str.“ und danach rechts auf der „Bachallee“ dem Radweg folgen. Bei km 15,6 biegen Sie links ab. Sie überqueren die B3 rechter Hand bei km 16,9 und kommen über die „Sander Straße“ hinein nach **Appenweier**. Am Kreisverkehr links halten und dem **Rheintal-Radweg** folgen bis nach **Erlach**. In Erlach links abbiegen (km 24) in die „Kirchstraße“. Sie durchfahren den Rench-Flutkanal und fahren weiter auf dem Radweg nach **Renchen**. Es geht vorbei am Freibad bis ins Zentrum. An der „Hauptstraße“ (B3) rechts abbiegen. An der Ampel rechts abbiegen in die „Renchtalstraße“ (L89) nach Ulm. Nach dem **Friedhof Renchen** links halten und auf dem Radweg weiter fahren nach **Ulm**. Es geht vorbei an der **Ulmer Brauerei**. Anschließend biegen Sie vorne bei der Bäckerei rechts ein auf die „Oberkircher Straße“ (L88). Anschließend gleich wieder rechts abbiegen in die „Ulmenstraße“ (K5305). Am Kreisverkehr geradeaus weiter in Richtung Erlach. Vor Erlach (km 32,1) biegen Sie links ab und fahren durch die Obstplantagen weiter nach **Stadelhofen**. An der Straße „Am Rebhag“ links abbiegen und danach rechts einbiegen in die „Ulmer Straße“ (K5304). Nach knapp 200 m links abbiegen in die „Königsgasse“. An der Kreuzung geradeaus in die Straße „Langbühndweg“ fahren. Vorbei am Spielplatz geht es auf dem Radweg, parallel zur Rench, zurück nach **Oberkirch**. An der „Appenweierer Straße“ (L89) angekommen, überqueren Sie die Straße und rechter Hand die Brücke über die Rench. Auf dem Damm geht es linker Hand entlang der Rench weiter. Links einbiegen in die „Renchallee“. Hier die Brücke queren und nach der Ampelkreuzung rechts einbiegen in die „Eisenbahnstraße“. Sie gelangen zurück zum Ausgangspunkt, zur **Tourist-Information Oberkirch**.

**Länge / Dauer:** 39,2 km / 3:30 Std.

**Start / Ziel:** Bahnhof Oberkirch

**Sehenswürdigkeiten:** Kirche St. Michael Appenweier, Weinberge, Obstplantagen



## Zur Europastadt Straßburg

Es geht über Kehl nach Straßburg. Als Sitz des EU-Parlaments trägt Straßburg den Titel Europastadt. Entspannen Sie im ehemaligen Landesgartenschau Gelände und fahren Sie durch das schöne Rheintal.



Die Europastadt Straßburg wartet mit uralter Geschichte auf und ist spannend zu entdecken. Bereits 1300 v.Chr. war Straßburg eine gallische Siedlung. Später war sie ein Außenposten der römischen Armee und wurde im Mittelalter von zwei Familien beherrscht. Nach Erfindung des Buchdruckes wurde Straßburg schnell ein bedeutendes Zentrum der Bücherherstellung. Das Münster, welches 1176 bis 1439 aus rosa Vogesensandstein errichtet wurde, ist das wohl bedeutendste Bauwerk der Stadt. Das Rosettenfenster an der Westfront ist eines der größten Europas.

### Wegbeschreibung:

Sie starten Ihre Tour an der **Tourist-Information Oberkirch**. Es geht vor zur Ampel und linker Hand auf der „Renchallee“ über die Brücke. Sie biegen rechts ab und fahren auf dem Damm, entlang der Rench, nach **Müllen**. Hier biegen Sie am Müllener Wehr links ab und fahren weiter nach **Zusenhofen**. Bei km 5,3 rechts abbiegen in die Straße „Am Altensteg“. Über die Straßen „Am Wäldle“, „Luise-Stoll-Straße“ und der „Hohlbäume“ Straße geht es in Richtung Ortsmitte. Beim Ortskern, an der „Lindenstraße“ (K5304) links abbiegen und danach gleich wieder rechts einbiegen in die „Stadelhofer Straße“. Anschließend links einbiegen in die „Freiwald“ Straße. Hier folgen Sie dem Radweg bis nach **Zimmern**. Nach der Querung der B3 geht es durch die Unterführung der Bahnlinie weiter auf dem Radweg nach **Urloffen**. Am Kreisverkehr die zweite Ausfahrt nehmen und in der Ortsmitte rechts abbiegen auf die „Hauptstraße“. Links einbiegen in die „Mattenstraße“. Anschließend überqueren Sie die A5 und fahren auf dem Radweg weiter bis nach **Legelshurst**. In Legelshurst biegen Sie rechts ein in die „Legelshurster Straße“ (K5374). Nach ca. 150 m links abbiegen in den „Kiefernweg“. Bei km 20,9 links halten und weiter nach **Querbach** fahren. Sie fahren ein kurzes Stück rechter Hand über die L90 und biegen dann links ab. Wieder links abbiegen auf die „Steinhausenstraße“. Von hier führt der Radweg Sie nach **Kork**. Dort biegen Sie an der „Zirkelstraße“ (L90) rechts ab. Gleich wieder rechts abbiegen in die „Anselm-Pflüger-Straße“ und dem Radweg folgen nach Kehl. In **Kehl** fahren Sie immer entlang der B28 über die **Rheinbrücke nach Straßburg**. Halten Sie sich links und fahren Sie in das **Gartenschau Gelände**. Über die **Europabrücke** geht es wieder zurück nach **Kehl**. Bei km 33,6 rechts abbiegen in die „Bierkellerstraße“. Am Kreisverkehr links halten und entlang der „Vogesallee“ beim nächsten Kreisverkehr (B36) geradeaus queren. Parallel zur Kinzig geht es auf dem Radweg nach **Willstätt**. Bei km 42,9 linker Hand die Kinzig überqueren und reinfahren nach Willstätt. An der „Hauptstraße“ (L90) rechts abbiegen und entlang dieser weiter fahren nach **Sand**. Über die „Obere Landstraße“ geht es entlang der B28 weiter. Nach der Querung der A5 halten Sie sich rechts nach **Windschlag** und überqueren abermals die B28. Kurz vor Windschlag geht es linker Hand ab in die Straße „Untere Au“ und dann linker Hand entlang der B3 nach **Appenweier**. Im Ortskern rechts abbiegen in die „Nesselrieder Straße“ (K5322) und am Ortsausgang die B28 über den „Holzweg“ queren. Bei km 56,7 links abbiegen. Der Radweg führt Sie weiter nach **Nußbach**. Rechts einbiegen auf die „Renchtalstraße“ (K5369). Dem Radweg parallel zur K5369 folgen. Bei km 61,4 die Straße queren und weiter fahren auf der „Korberg“ Straße. Es geht zurück nach Oberkirch. Sie fahren über die „Butschbacher Straße“ wieder nach **Oberkirch**. Nach der Brücke überqueren Sie die Ampeln geradeaus und halten sich danach rechts, rein in die „Eisenbahnstraße“. Sie gelangen zurück zum Ausgangspunkt der Tour.

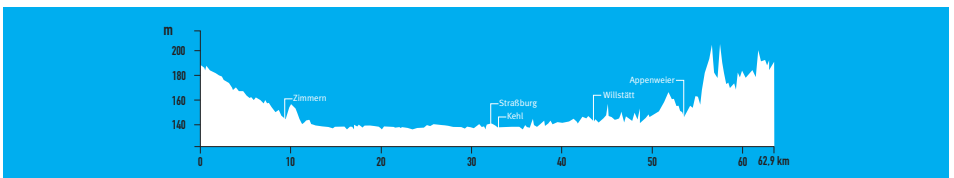
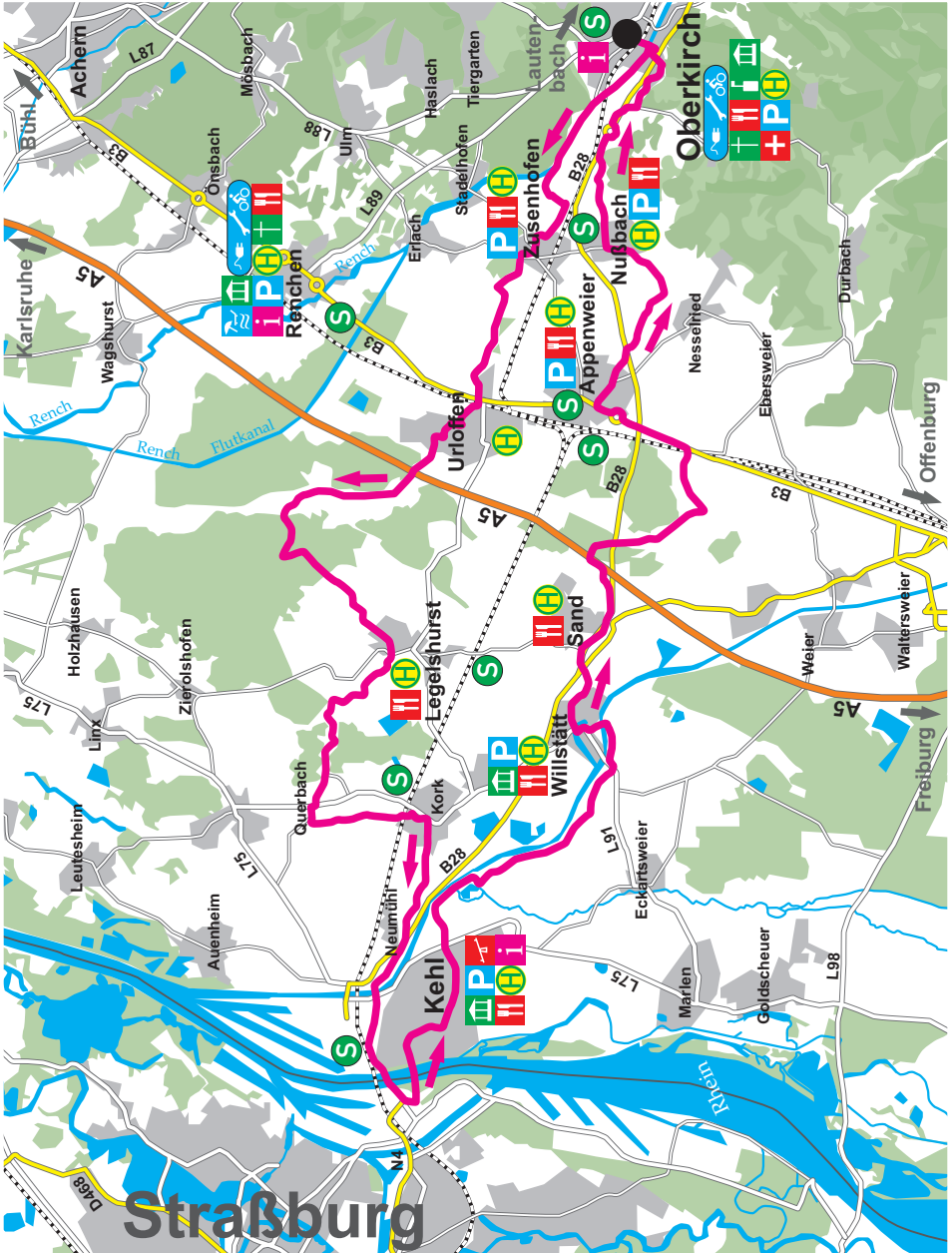
**Länge / Dauer:** 62,9 km / 6:00 Std.

**Start / Ziel:** Bahnhof Oberkirch

**Sehenswürdigkeiten:** Europastadt Straßburg, Landesgartenschau Gelände Kehl, Rheinebene

### Hinweis:

Das Zentrum von Straßburg können Sie auf eigener Faust kennenlernen. Hier gilt das französische Radwegenetz.



## Rund um Offenburg nach Gengenbach

Gengenbach hat eine der schönsten Altstädte der Region. Entlang der Weinberge und Ausleger des Schwarzwaldes genießen Sie die Ausichten ins Rheintal.



Durch ein imposantes Stadttor geht es in die Altstadt Gengenbachs. Die ehemalige Reichsstadt hat sich bis heute ihre historische Türmesilhouette bewahrt. Fachwerkhäuser prägen das Stadtbild und laden zum Verweilen ein. Geschichtlich gesehen ist Gengenbach auch sehr interessant. Eine Siedlung im Stadtgebiet, welche 1974 entdeckt wurde, belegt die Ziegelbrennerei eines römischen Gutshofes um 200 n.Chr. Im Jahre 1231 wurde Gengenbach erstmals erwähnt und 1366 zur Reichsstadt ernannt.

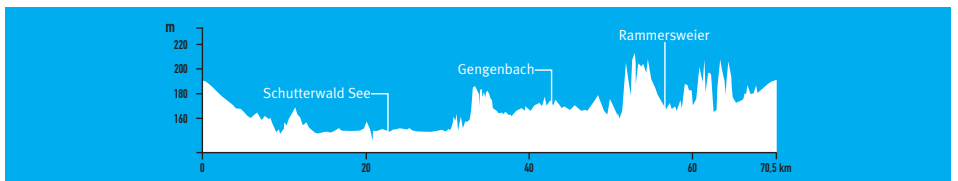
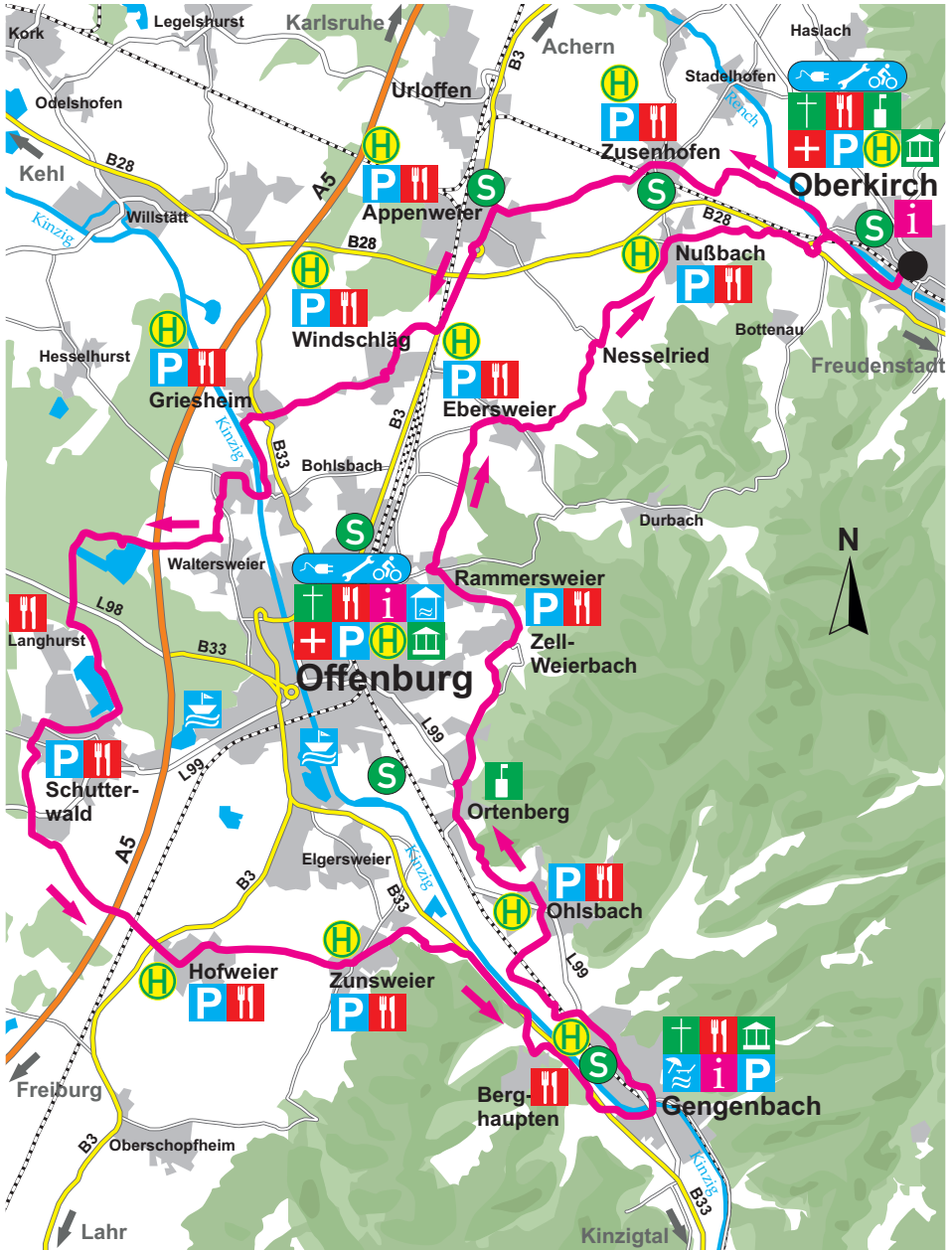
### Wegbeschreibung:

Sie starten Ihre Tour an der **Tourist-Information Oberkirch**. Es geht vor zur Ampel und linker Hand auf der „Renchallee“ über die Brücke, dann wieder rechts abbiegen. Sie fahren auf dem Damm, entlang der Rench, nach **Müllten**. Hier biegen Sie am Müllener Wehr links ab und fahren weiter nach **Zusenhofen**. Links einbiegen in die „Nußbacher Straße“ und anschließend gleich rechts halten. Links abbiegen in die „Lindenstraße“ (K5304). Der Radweg führt Sie nach **Appenweiler** an die „Ortenauer Straße“ (B3). Hier links abbiegen und dem Radweg, entlang der B3, weiter folgen nach **Windschlag**. Hier links abbiegen und anschließend gleich rechts in die „Windschläger Straße“ abbiegen. Dem Verlauf folgen auf dem Radweg bis nach **Griesheim**. An der „Griesheimer Straße“ (B33) rechts abbiegen und danach links einbiegen in den „Flößerweg“. Danach links halten und dem Radweg entlang der **Kinzig** nach Bühl folgen. Bei km 16,8 rechter Hand die Kinzig queren. In **Weier** links halten. Sie fahren über die „Friedhofstraße“, „Dorfstraße“ und „Sternenstraße“ weiter in Richtung **Waltersweiler**. Vorher (km 19) biegen Sie rechts ab in die Straße „Im Gottswald“ und überqueren die A5. Sie umfahren den **Baggersee** und kommen durch den Wald nach **Langhurst**. Entlang des **Baggersees Schutterwald** geht es weiter nach **Schutterwald**. Hier biegen Sie rechts ab in die „Seestraße“ nach **Schutterwald**. Über die „Waldstraße“ geht es links ab in die „Schutterstraße“. Am Kreisverkehr geradeaus queren und die zweite Möglichkeit rechts abbiegen. Sie überqueren die L99 und umfahren **Höfen** auf der „Löhliswälderstraße“. Bei km 29,2 rechts einbiegen auf die „Binzbürgstraße“. Nach der Querung der A5 folgt **Hofweier**. Hier in der Ortsmitte links halten auf die „Freiburger Straße“ und dem Radweg rechter Hand über die „Reisengasse“ nach **Zunsweiler** folgen. Links einbiegen auf die „Bellenwaldstraße“ und dieser folgen entlang der B33 und Kinzig. Sie fahren auf dem Radweg bis nach **Gengenbach**. Von hier aus geht es auf der „Hauptstraße“ durch das imposante Stadttor ins Zentrum. Links halten. Die „Hauptstraße“ mündet in die „Leutkirchstraße“ (L99). Dieser folgen Sie weiter bis zum Kreisverkehr. Linker Hand am Kreisverkehr führt der Radweg Sie dann weiter nach **Ohlsbach**. Von weitem sehen Sie bereits **Schloss Ortenberg** und fahren unterhalb davon vorbei nach **Ortenberg**. In Ortenberg rechts abbiegen auf die „Hauptstraße“ (L99) und den Kreisverkehr an der zweiten Ausfahrt verlassen. Bei km 51,6 rechts abbiegen auf den „Bühlweg“ (K5326) nach Fröschlach. Über Fessenbach und Zell-Weierbach gelangen Sie nach **Rammersweiler**. Den Kreisverkehr an der dritten Ausfahrt verlassen in die „Durbacher Straße“ (K5369). Rechts in den „Geranienweg“ und gleich wieder rechts abbiegen in die „Eisenbahnstraße“. Links abbiegen in den „Ebersweilerweg“ und dieser Straße weiter geradeaus folgen nach **Ebersweiler**. Bei km 60,5 links abbiegen in die „Nesselrieder Straße“ (K5305). Der Radweg führt Sie weiter nach **Nesselried**. Rechts einbiegen auf die „Dorfstraße“ (K5322) und dann gleich links halten. Auf der „Nußbacher Straße“ (K5305) geht es weiter nach **Nußbach**. Rechts einbiegen auf die „Renchtalstraße“ (K5369). Entlang der K5369 geht es an die B28. Am Kreisverkehr überqueren Sie die B28 und fahren entlang der „Appenweiler Straße“ (L89) bis zum öffentlichen Parkplatz an der Rench. Hier rechter Hand auf den Renchdamm einbiegen und dem Radweg folgen. An der Brücke links einbiegen in die „Renchallee“. Sie überqueren an der Ampel die Bahnlinie und biegen rechts ab in die „Eisenbahnstraße“. Sie gelangen zurück an den Ausgangspunkt der Tour.

**Länge / Dauer:** 70,5 km / 6:30 Std.

**Start / Ziel:** Bahnhof Oberkirch

**Sehenswürdigkeiten:** Poesie am See Schutterwald, Historischer Stadtkern Gengenbach, Schloss Ortenberg



## Zur Kalikutt ( 3 Varianten )

Es geht hinauf zur „Kahlen Kuppe - Kalikutt“. Sie genießen eine sagenhafte Aussicht über das Renchtal und hinauf auf den Schwarzwald. Die dort anliegenden Gastronomiebetriebe laden zum Verweilen ein.



„Kalikutt“ meint „Kahle Senke“ und ist ein Teilort der Stadt Oppenau. Hoch oben, über dem Renchtal gelegen, bietet sie Ihnen eine grandiose Aussicht ins Renchtal und auf die Höhen des Schwarzwaldes. In den Gastronomiebetrieben am Wegesrand bietet sich eine Einkehr an. Am Hengstbrunnen können Sie sich nochmals eine Erfrischung gönnen, bevor es wieder hinunter nach Ödsbach geht. Die Tour bietet insgesamt drei Varianten zum Start an.

### Wegbeschreibung Start Oberkirch:

**Hinweis:** In dieser Wegbeschreibung ist die Tour mit Start in Oberkirch beschrieben.

Von der **Tourist-Information Oberkirch** aus geht es vor an die „Josef-Geldreich-Straße“ (K5301). Hier biegen Sie rechts ab. Vor der Brücke links einbiegen auf die Straße „An der Rench“, dem Radweg folgen bis nach **Lautenbach**. In Lautenbach rechts abbiegen auf die „Sendelbachstraße“ und danach gleich links halten. Sie überqueren den Wohnmobilstellplatz Lautenbach und fahren auf dem Radweg weiter in Richtung Oppenau. Am Birkhof rechts abbiegen und der „Bärenbach“ Straße bergauf folgen zur Kalikutt. Vorbei am **Höhenhotel Kalikutt** geht es weiter in Richtung Hengsthof. An der nächsten Weggabelung (km 11,8) links abbiegen. Über den **Hengsthof** geht es über die „Hengstbachstraße“ bergab nach **Ödsbach**. Nach der Kirche Ödsbach (km 17,9) biegen Sie links ab in die Straße „Alm“. Sie queren am Kreisverkehr die B28 und fahren linker Hand (km 20,3) in Richtung Oberkirch. Vorbei am **Friedhof**, auf der „Ödsbacher Straße“, die später in die Oberdorfstraße mündet, geht es wieder vor zur Brücke. Hier überqueren Sie wieder die Rench. Nach der Überquerung der Bahnlinie links abbiegen in die „Eisenbahnstraße“. Sie gelangen zurück zum Ausgangspunkt der Tour.

### Länge / Dauer:


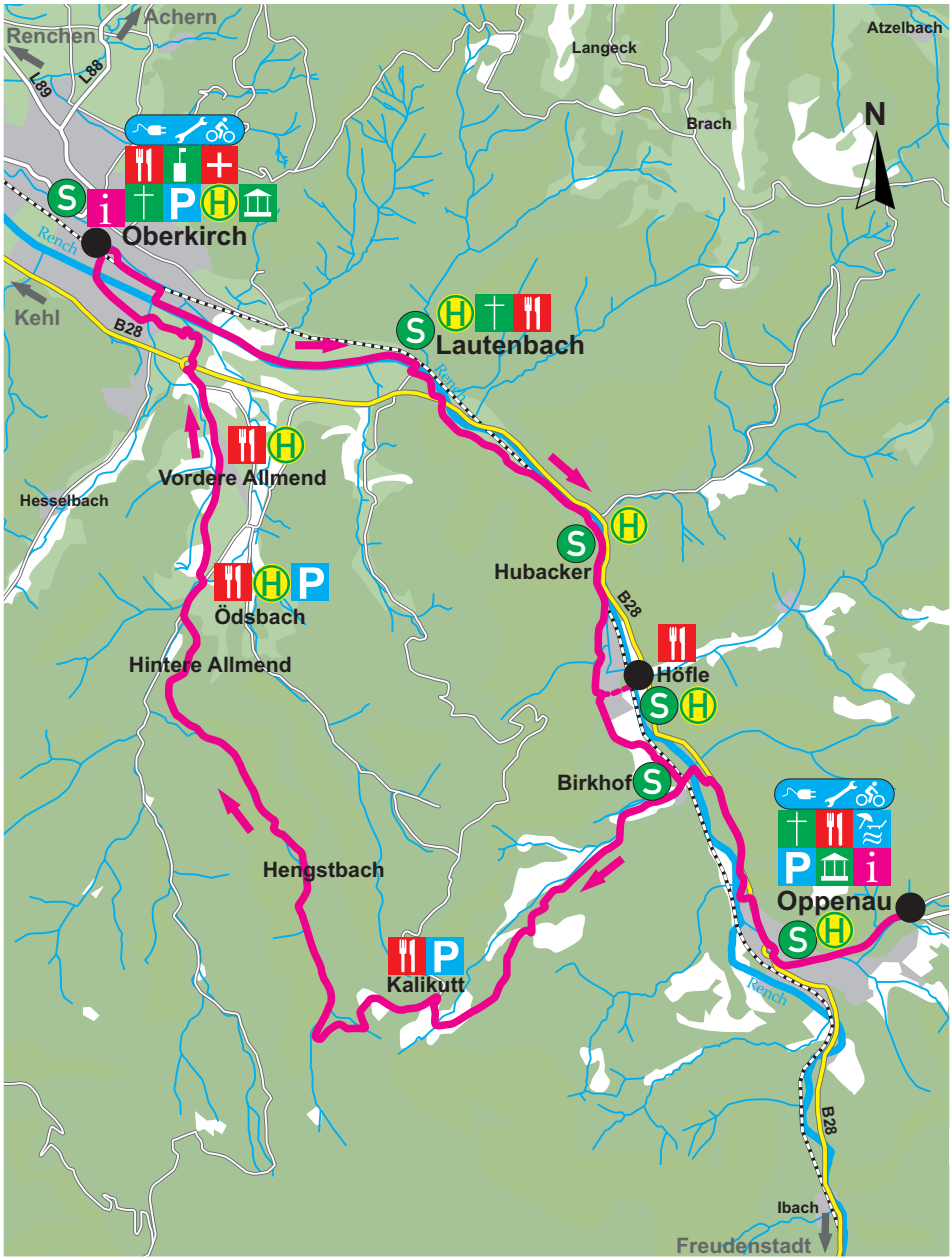
Start Oberkirch: 21,8 km / 2:30 Std.

Start Oppenau: 28,6 km / 2:45 Std.

Start Ramsbach: 21,5 km / 2:30 Std.

**Start / Ziel:** Bahnhöfe der Startorte

**Sehenswürdigkeiten:** Kalikutt





Wäldenstraße 3  
77704 Oberkirch-  
Ödsbach  
Tel. 07802 3169  
www.krone-oedsbach.de

Im Ortsteil Ödsbach liegt in ruhiger Lage unser ländliches Gasthaus. Kehren Sie bei uns ein und genießen Sie bei uns unsere gutbürgerliche und badische Küche mit saisonalen Gerichten. Nach einer Wanderung durchs schöne Renchtal können Sie sich abschließend auf ein frisch gezapftes Bier, einen unserer heimischen Weine und ein deftiges Vesper auf unserer Terrasse freuen.



Ankommen, wohlfühlen und genießen in unserem familiengeführten Hotel Hanauerhof im Ortskern von Appenweier. Der perfekte Ausgangspunkt für abwechslungsreiche Wander- und Fahrradtouren in die Weinberge, das Renchtal und den angrenzenden Schwarzwald. Abends belohnen Sie sich kulinarisch in unserem Restaurant Klara in modernem Schwarzwald-Ambiente oder lassen den Abend gemütlich in unserer Bar + Lounge UNIKUM mit einem Cocktail ausklingen. Unsere zeitgemäßen Komfort-Zimmer bieten Ihnen die beste Voraussetzung, um sich für den nächsten Urlaubstag zu erholen, bevor Sie sich morgens bei einem leckeren Frühstück für die nächste Tour stärken.



Hotel Hanauerhof  
Ortenauer Straße 50 | 77767 Appenweier |  
Telefon: 07805 95660 | www.hanauer-hof.de



**MÜHLEN**glück  
HOTEL || CAFÉ

Schwarzwaldstraße 16 | 77728 Oppenau-Ibach  
+49 (0) 7804 913 9722 | www.muehlenglueck.de



  
Landgasthof zur  
**SCHWARZWALDTANNE**  
FERIENHAUS GISELA

Niederlehen 2 | 77704 Oberkirch-Tiergarten  
Telefon: 07802 981843  
www.schwarzwaldtanne-oberkirch.de



## Wolfgang Gieringer

Bäckerei – Konditorei

Familie Gieringer  
Straßburger Straße 74  
77728 Oppenau  
Tel.: 07804 912950



Gasthof Pfauen

Familie Jost  
Josef-Geldreich-Straße 18  
77704 Oberkirch  
+49 (0) 7802 93940  
[www.gasthof-pfauen.de](http://www.gasthof-pfauen.de)



Familie Busam  
Hauptstraße 66 | 77794 Lautenbach  
+49 (0) 7802 4560 | [www.kreuz-lautenbach.de](http://www.kreuz-lautenbach.de)



Lindenplatz 17 | 77704 Oberkirch-Zusenhofen  
+49 (0) 7804 2294 | [www.obst-spargelhof-wurth.de](http://www.obst-spargelhof-wurth.de)



Braunberg 2 | 77728 Oppenau  
+49 (0) 7806 541 | [www.braunbergstueble.de](http://www.braunbergstueble.de)



Hummelswälder Hof

Weintalstraße 87 | 77704 Oberkirch  
+49 (0) 7802-91894 | [www.hummelswaelder-hof.de](http://www.hummelswaelder-hof.de)



## Unsere Gastronomie im Renchtal

Gastfreundschaft und die damit verbundene Gastronomie haben im Renchtal eine lange Tradition. Kulinarische Genüsse locken in vielen Variationen:

Die Strauße genannten Besenwirtschaften sind nicht nur wegen Holzofenbrot und Bibeleskäs, Zwiebelkuchen und Neuer Süßer (Federweißer) beliebt, sondern auch wegen der Gemütlichkeit. Einfach dazu setzen! Unsere Gasthöfe und Restaurants verstehen sich auf die feinere Küche. Spargel, frische Pilze und heimisches Wild stehen auf dem Speiseplan eines jeden Jahres. Alle wissen: Die badische Küche gehört zu Deutschlands Besten. Wichtig ist allen, ob nun Koch oder Wirt, dass es „gschmeckt het“. Die gute Badische Küche soll allen munden, nicht nur den Gästen, auch den Einheimischen. Ganz schön verwöhnt ...

Eine Übersicht über die  
Einkehrmöglichkeiten  
im Renchtal  
finden Sie hier:





# ROTH

DIE AUTOHÄUSER



PEUGEOT



CITROËN



SUBARU

PEUGEOT / CITROËN

Scheerbünd 1

77654 **OFFENBURG**

Tel. 0781 91927-0

PEUGEOT / SUBARU

Hofmattenstraße 2

77728 **OPPENAU**

Tel. 07804 9746-0

PEUGEOT / CITROËN

Von-Drais-Straße 47

77855 **ACHERN**

Tel. 07841 6039-0

[www.roth-autohaus.de](http://www.roth-autohaus.de)

WIR LEBEN ENERGIE  
**STADTWERKE**  
**OBERKIRCH**

*Wir für unsere  
lebenswerte Region!*


[www.stadtwerke-oberkirch.de](http://www.stadtwerke-oberkirch.de)



★★★★★  
Dollenberg

**SCHWARZWALD RESORT**

Familie Schmiederer  
 77740 Bad Peterstal-Griesbach  
 Fon +49 (0) 78 06 78-0  
[www.dollenberg.de](http://www.dollenberg.de)




Ausgezeichnet von namhaften Hotel-, Wellness- und Restaurantführern • 2 Michelin-Sterne 🌸🌸  
 Luxus-Suiten, Junior-Suiten, DZ • WELLNESS-Oase DOLLINA Health & Spa 5.000 m<sup>2</sup>  
 6 verschiedene Pools 16 bis 34 °C • 4 verschiedene Saunen, 3 Dampf-Bäder  
 Großzügige Ruheräume, Blaue Grotte • Luxus-Wellness-Suiten • Spa & Beauty Treatments  
 Arzt im Haus • 70.000 m<sup>2</sup> Hotel-Park



  
**HERZLICH & ECHT**

Rohrenbach 8  
 77740 Bad Peterstal-Griesbach  
 Fon +49 (0) 78 06 91 00 75  
[www.renchtalhueette.de](http://www.renchtalhueette.de)



Herrlicher Schwarzwaldblick • Panorama-Terrasse • Ganzjährig täglich ab 11 Uhr geöffnet  
 Ganztägig warme Küche • Tagesgericht • Original Spezialitäten wie den Schwarzwälder  
 Vesperkorb, Land-Ente, Lachs auf Reibeküchle, Fondue, original Schweizer Raclette, Spiegeleier  
 im Kächele, Elsässer Flammkuchen u. v. m. • Kinderspielplatz • Streichelzoo  
 Parkplatz an der Hütte

[www.deckers.de](http://www.deckers.de)



MEIN LEBENSMITTELPUNKT

IM RENCHTAL

WIR FREUEN UNS AUF SIE

IN UNSEREN MÄRKTEN

OPPENAU • OBERKIRCH • APPENWEIER  
ZUSENHOFEN • URLOFFEN



Foto: Florian Orth [www.florianorth.de](http://www.florianorth.de)

## Impressum

Renchtal Tourismus GmbH  
Bahnhofstraße 16  
77704 Oberkirch  
Tel. 07802 82 600  
Fax 07802 82 619  
[info@renchtal-tourismus.de](mailto:info@renchtal-tourismus.de)  
[www.renchtal-tourismus.de](http://www.renchtal-tourismus.de)

Vorsitzender des Aufsichtsrates: OB Gregor Bühler  
Geschäftsführerin: Gunia Wassmer  
Handelsregisternummer: HRB 706561 AG Freiburg  
Steuer-Nr. 14051/64315

Grafik & Kartographie & Druck  Pro-cycl  
© Pro-cycl® | Christian Ludewig | [www.pro-cycl.de](http://www.pro-cycl.de)

## Fotos

Renchtal Tourismus GmbH, Pro-cycl  
Titelfoto: Jigal Fichtner

Alle aufgeführten Angaben beruhen auf, von den Betrieben gelieferten Unterlagen. Für Vollständigkeit, Richtigkeit, Satzfehler etc. kann von der Renchtal Tourismus GmbH keine Gewähr übernommen werden. Die Reihenfolge der Betriebe bedeutet keine Rangfolge.

## Stand

Juni 2024



## Renchtal Tourismus GmbH

### Geschäfts- und Servicestelle Oberkirch

Bahnhofstraße 16  
77704 Oberkirch  
Tel. 07802 82600  
Fax 07802 82619  
[info@renchtal-tourismus.de](mailto:info@renchtal-tourismus.de)

### Servicestelle Lautenbach

Hauptstraße 48  
77794 Lautenbach  
Tel. 07802 925950  
Fax 07802 925959  
[lautenbach@renchtal-tourismus.de](mailto:lautenbach@renchtal-tourismus.de)

### Servicestelle Oppenau

Rathausplatz 1  
77728 Oppenau  
Tel. 07804 4836  
Fax 07804 4839  
[oppenau@renchtal-tourismus.de](mailto:oppenau@renchtal-tourismus.de)



[www.renchtal-tourismus.de](http://www.renchtal-tourismus.de)