



# *Renchtal*

Im Schwarzwald ganz vorn.



## Renchtäler Traumtouren

Oberkircher Brennersteig  
Lautenbacher Hexensteig  
Maisacher Turmsteig

Nationalparkregion

Schwarzwald





## Wandern Sie auf den RENCHTÄLER TRAUMTOUREN...

Sie möchten in die Natur eintauchen, traumhaft schöne Ausblicke genießen, Land und Leute kennenlernen und kulinarisch verwöhnt werden? Dann sind Sie in der Ferienregion Renchtal zwischen der Badischen Weinstraße und dem Nationalpark Schwarzwald genau richtig!

Auf Sie warten in Oberkirch, Lautenbach und Oppenau drei zertifizierte Qualitätswanderwege. Und auch die Renchtäler Wandergastgeber sind bestens auf Ihre Bedürfnisse eingestellt und sorgen für eine erholsame Auszeit im Schwarzwald.



Der Deutsche Wanderverband hat den Wegen das Gütesiegel „Traumtour“ verliehen. Erleben Sie Ihren Wanderurlaub im Schwarzwald auf dem Oberkircher Brennersteig, dem Lautenbacher Hexensteig und dem Maisacher Turmsteig!

Einfach traumhaft im Renchtal!



### Alle Touren im Überblick

Die Renchtäler Traumtouren, der Fernwanderweg Renchtalsteig und weitere Tourenvorschläge inkl. detaillierter Wegbeschreibung und GPS-Daten finden Sie auch online im Tourenplaner unter

[www.renchtal-tourismus.de](http://www.renchtal-tourismus.de)





## Wanderbeschilderung im Renchtal & allgemeine Hinweise

Schwarzwaldverein

Die Wanderwege sind nach den Richtlinien des Schwarzwaldvereins ausgeschildert.



Die Wegweiser sind an allen Kreuzungen der Wanderwege angebracht. Zwischen den Standorten werden Sie von den Rauten oder Zeichen der Themenwanderwege geleitet.

### Als Wanderkarte empfiehlt sich:

Wanderkarte Renchtal / Durbach der Nationalparkregion Schwarzwald, 1:25.000



### Zeichenerklärung:



Startpunkt



Standort / Wegweiser



Haltestelle



Bahnhof

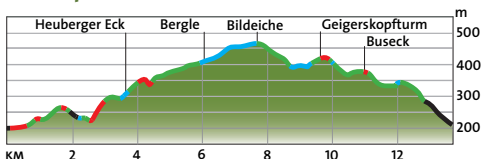


Parkplatz



Höhenmeter

### Höhenprofil:



### Wegbeschaffenheit:

- Weg
- Pfad
- Straße / Asphalt
- Schotterweg



## Oberkircher Brennersteig

**Mit rund 700 Hausbrennereien gilt Oberkirch als Hauptstadt der Kleinbrenner. Hier wachsen Früchte von höchster Qualität, die zu edlen Wässerchen verarbeitet werden.**

Der 14 km lange Qualitätswanderweg „Oberkircher Brennersteig“ erzählt die Quintessenz der lokalen Brennkultur und deren bewegende Geschichte. Am Wegesrand entdeckt man zahlreiche Brennereien, die zum Probieren einladen. Über schmale Waldwege und durch traumhaft schöne Wiesen-, Obst- und Reblandschaften verläuft der Weg rund um das Hesselbacher Tal vorbei am Geigerskopfturm mit herrlichen Ausblicken ins Rheintal bis zu den gegenüberliegenden Vogesen. Zum Ausklang der Wanderung gibt es einige Einkehrmöglichkeiten.

### Wegbeschreibung mit Standorten:

Wanderparkplatz Hesselbach – Grüner Baum Park – Heuberger Eck – Bergle – Hesselbacher Allmend – Bildeiche – Schafhof Höhe – Geigerskopfturm – Buseckhof – Fritscheneck – Buseck – Albersbacher Höhe – Wanderparkplatz Hesselbach oder „Zick-Zack-Weg“ zum Renchtalblick/Innenstadt



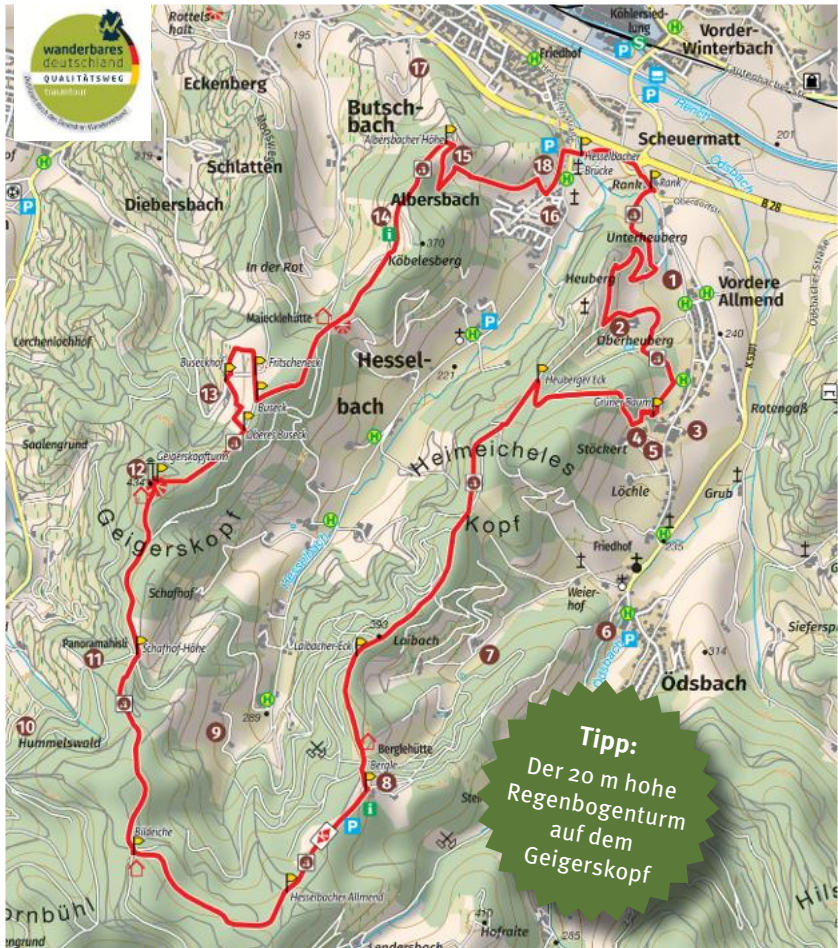
Wanderparkplatz Hesselbach



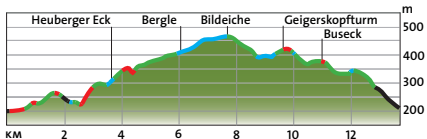
- 3 Hotel „Die Alm“ 5 Waldhotel „Grüner Baum“ 6 Gasthaus „Krone“  
9 Hofgut Silva 10 Landgasthof „Hummelswälder Hof“  
16 Gasthof „Hesselbacher Hof“ 17 DEVA Hotel „Renchtalblick“



- 1 Halter, Edelbrände & Liköre 2 Weingut Schweiger / Hofgut Heuberg  
4 Brennerei „Grüner Baum“ 7 Sesterhof 8 Huberhof  
11 Panorama-Hisli 12 Vollmers Schnapshäusle 13 Busseckhof (Bewirtung auf Anmeldung ab 2 Personen) 14 Köbelesberghof 15 Fießhof  
18 Obsthof Huber Verkaufautomat



**Tipp:**  
Der 20 m hohe  
Regenbogenturm  
auf dem  
Geigerskopf



**Länge:** 14 km **Dauer:** ca. 4,5 Std. **Hm:** 454 m



Ringbus 3 ab Bhf. Oberkirch zur Haltestelle „Hesselbach Brücke“. Alternativ ist ein Zugangsweg (ca. 1 km) ab Bhf. ausgeschildert.



Wanderparkplatz Hesselbach



## Lautenbacher Hexensteig

**Der Legende nach war es früher in Lautenbach nicht ratsam, nachts auf den Sohlberg zu steigen. Dort trieb angeblich eine Hexe ihr Unwesen und ließ den Wanderer so lange umherirren, bis der erste Hahn am Morgen mit seinem Krähen den Fluch aufhob.**

Diese Gefahr besteht nun nicht mehr, denn der „Lautenbacher Hexensteig“ ist auf seinen rund 15 km gut ausgeschildert. Das sieben Meter lange Waldsofa mit Riesenhexenbesen kommt zum Verschnaufen auf etwa halber Höhe des knackigen Anstiegs genau richtig. Am „Hexenplatz“ auf dem Sohlberg wurde zudem mit dem verwunschenen Hexenhäuschen an einer Felsformation ein weiteres Schmuckstück errichtet. Beim Lautenbacher Hexensteig gibt es zahlreiche Einkehrmöglichkeiten. Drei Gastgeber sowie Schnaps- und Getränkebrunnen direkt am Weg begrüßen die Wanderer.

### **Wegbeschreibung mit Standorten:**

Bahnhof Lautenbach – Steighütte – Sattelleichhütte – Sohlberg Parkplatz – Simmersbacher Kreuz – Spitzenberg / Pflanzschule – Bahnhof Lautenbach



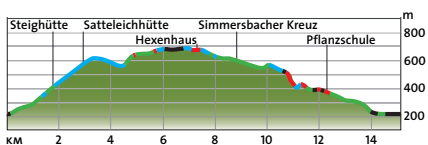
Wanderportal am Lautenbacher Bahnhof



- 1 Gasthof & Pension „Zum Kreuz“  
Gaststube „Meßmershus“  
Hotel & Restaurant „Sonnenhof“
- 4 Bergvesperstube „Zum Fiesemichel“



- 2 Schnapsbrunnen und Rastplatz am „Steighof“
- 3 Schnapsbrunnen Sohlberg
- 5 Schnapsbrunnen Kohlerhof
- 6 Schnaps- und Getränkebrunnen „Kohler Sepp's Ruhebänkle“



**Länge:** 15,2 km **Dauer:** ca. 5 Std. **Hm:** 562 m



Mit der Renchtalbahn RS 2 oder dem Bus 7137 zum Lautenbacher Bahnhof.



Bahnhof Lautenbach, Neuensteinhalle



## Maisacher Turmsteig

**Seine Lage mitten im Wald ist einfach einzigartig: Der 28 m hohe Buchkopfturm Oppenau wurde auf dem 921 m hohen Buchkopf errichtet. Er war zugleich Namensgeber für den Maisacher Turmsteig.**

In der Nationalparkgemeinde Oppenau verläuft auf 14 Kilometern der Maisacher Turmsteig rund um das Maisachtal. Der anspruchsvolle Steig führt über den Maisacher Grat und die Mitte Badens mit Infotafel, Ruhebänke und einer Schutzhütte. Weiter geht es bergauf zum Buchkopfturm, der herrliche Ausblicke auf Oppenau und die Schwarzwaldhöhen im Nationalpark bietet. In den urigen Einkehrmöglichkeiten am Wegesrand können Sie ein Schwarzwälder Vesper und regionale Spezialitäten genießen. Außerdem warten unterwegs auch Schnapsbrunnen auf Sie. Zur Abkühlung dient ein liebevoll eingerichtetes Waldbadezimmer. Alpine Gefühle kommen hier an einigen Stellen auf, an denen auch Trittsicherheit und festes Schuhwerk benötigt werden.

### **Wegbeschreibung mit Standorten:**

Schule / Ortsverwaltung Maisach – Maisach – Rankeck – Filderhard – Wernest – Landeplatz – Buchkopfturm – Brandkopf – Geisenhark – Über dem Martinshof – Breitenberg Bildstöckle – Turmblick – Wilfeneck – Schule / Ortsverwaltung Maisach



Ortsverwaltung Maisach



2 Natur- und Sporthotel „Zuflucht“

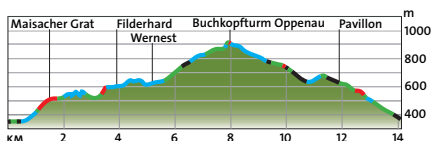
3 Renchtalhütte



1 Schnapsbrunnen Paulushof

4 Regiomat am Martinsschopf

5 Schnapsbrunnen Wilfeneck



**Länge:** 14,1 km **Dauer:** 5 – 6 Std. **Hm:** 656 m



Im Ortsteil Maisach gibt es keine Busverbindung. Es ist ein Zugangsweg mit ca. 3 km ab dem Oppenauer Bhf. ausgeschildert.



Ortsverwaltung Maisach



## Auszeit im Renchtal

**Wir beraten Sie gerne zu unseren Wanderpauschalen!**

### **Oberkircher Brennersteig**

2 Übernachtungen  
inkl. Frühstück  
Brennersteig-Menü  
Edelbrände unterwegs  
Fl. Peterstaler Mineralwasser

ab **€ 165** pro Person

### **Lautenbacher Hexensteig**

2 Übernachtungen  
inkl. Frühstück  
Wanderpass für die  
Vesperwanderung  
Hexensteig-Menü

ab **€ 219** pro Person

### **Maisacher Turmsteig**

2 Übernachtungen  
inkl. Frühstück  
Turmsteig-Menü  
Vesperpaket

ab **€ 199** pro Person

### **Quer durchs Renchtal auf unseren Qualitätswegen**

3 Übernachtungen inkl. Frühstück  
Brennersteig-Menü

Wanderpass für die Lautenbacher Vesperwanderung auf dem Hexensteig  
Vesperpaket für den Maisacher Turmsteig

ab **€ 279** pro Person

Die Preise sind zzgl. Kurtaxe  
in Höhe von € 2,50 / Person / Tag.  
Im Renchtal gibt es die KONUS-Gästekarte, die freie Fahrt mit Bus und Bahn  
im ganzen Schwarzwald gewährt.



Weitere Pauschalen  
finden Sie unter

**[www.renchtal-tourismus.de](http://www.renchtal-tourismus.de)**





## Nachhaltig unterwegs!

Einfach mal abschalten im Urlaub und das Auto stehen lassen. Das ist im Renchtal problemlos möglich. Und das Gute dabei, die Umwelt wird geschont! Urlaubsgäste im Renchtal erhalten die KONUS-Gästekarte von ihrem Gastgeber beim Check-In. Sie gilt als Freifahrt-Ticket für Busse und Bahnen in der Ferienregion Schwarzwald.



Im Renchtal gibt es zwei Hauptverkehrslinien von Offenburg nach Bad Griesbach: die Renchtalbahn RS 2 und den Bus 7137. Die Renchtalorte verfügen über einen eigenen Bahnhof sowie zahlreiche weitere Bahn- und Bushaltestellen. Die Fahrzeiten entnehmen Sie bitte dem Renchtalfahrplan, der in allen Servicestellen erhältlich ist oder online unter **www.bwegt.de**.



## Traumhaft schöne Wandererlebnisse sammeln

Holen Sie sich Ihren digitalen Wanderpass! Sammeln Sie die beliebten Wander- und Tourennadeln im Schwarzwald und gehen Sie auf Wanderschaft im **Renchtal**.

Einfach die kostenfreie SummitLynx App runterladen und durch fleißiges Wandern die digitale Wandernadel gewinnen!

Weitere Informationen unter **www.renchtal-tourismus** oder **www.summitlynx.com**.

## Impressum

Renchtal Tourismus GmbH  
Bahnhofstraße 16, 77704 Oberkirch  
Tel. 07802 82600, Fax 07802 82619  
info@renchtal-tourismus.de, www.renchtal-tourismus.de

**Vorsitzender des Aufsichtsrates:** OB Gregor Bühler  
**Geschäftsführerin:** Gunia Wassmer

**Handelsregisternummer:** HRB 706561 AG Freiburg  
**Steuer-Nummer:** 14051/64315

**Grafik:** Satzstudio Evi Spinner

**Kartografie:** digitale Kartografie Frank Ruppenthal GmbH

**Druck:** B&K Offsetdruck GmbH

**Fotos:** Renchtal Tourismus GmbH, Jigal Fichtner, Steffen Birk Photography, Manfred Huber, Hubert Grimmig, Nationalparkregion Schwarzwald GmbH, Black Forest Collective

**Stand: April 2026** · Alle Angaben ohne Gewähr.



## **Renchtal Tourismus GmbH**

### **Geschäfts- und Servicestelle Oberkirch**

Bahnhofstraße 16 · 77704 Oberkirch  
Tel. 07802 82600 · Fax 07802 82619  
[info@renchtal-tourismus.de](mailto:info@renchtal-tourismus.de)

### **Servicestelle Lautenbach**

Hauptstraße 48 · 77794 Lautenbach  
Tel. 07802 92590 · Fax 07802 925959  
[lautenbach@renchtal-tourismus.de](mailto:lautenbach@renchtal-tourismus.de)

### **Servicestelle Oppenau**

Rathausplatz 1 · 77728 Oppenau  
Tel. 07804 4836 · Fax 07804 4839  
[oppenau@renchtal-tourismus.de](mailto:oppenau@renchtal-tourismus.de)

*Noch Fragen?  
Wenden Sie sich  
einfach an eine  
unserer Service-  
stellen!*

[www.renchtal-tourismus.de](http://www.renchtal-tourismus.de)